





AGROPROJEKT PSO spol. s r.o.
Slavičkova 840/1b
638 00 Brno
www.agroprojektpso.cz



ČR – Státní pozemkový úřad
Husinecká 1024/11a
130 00 Praha 3 - Žižkov
www.spucr.cz

| | | |
|-------------|--|---|
| AKCE: | POLNÍ CESTY C24, C48, C68 A C69 V K.Ú. BOŽEJOVICE |  AGROPROJEKT PSO s.r.o. Slavičkova 840/1b, 638 00 Brno www.agroprojektpso.cz |
| KAT. ÚZEMÍ: | BOŽEJOVICE | VED. PROJEKTANT: ING. H. DIVINOVÁ |
| OBEC: | JISTEBNICE | AUTOR. INŽENÝR: ING. I. KULÍSEK |
| KRAJ: | JIHOČESKÝ | PROJEKTANT: ING. D. TOMANA |
| INVESTOR: | SPÚ, KPÚ PRO JIHOČESKÝ KRAJ, POBOČKA TÁBOR | PROJEKTANT: ING. M. JIROUT, DIS |
| STUPEŇ PD: | DSP + DPS | Č. ZAKÁZKY: 101-3010-18 |
| OBSAH: | SO 101 POLNÍ CESTA C24 SO 102 POLNÍ CESTA C48 SO 103 POLNÍ CESTA C68 SO 104 POLNÍ CESTA C69 DOKLADOVÁ ČÁST | DATUM: X/2019 |
| | | PARÉ: |

| Organizace | místní | ulice | PSČ | město |
|--|---|------------------------|--------|------------------|
| Archeologický ústav AV ČR, Praha, v. v. i. | - | Letenská 4 | 118 01 | PRAHA 1 |
| CETIN (Česká telekomunikační infrastruktura a.s.) | - | Olšanská 2681/6 | 130 00 | PRAHA 3 |
| ČD - Telematika a.s. | | Pod Táborem 369/8a | 190 00 | PRAHA 9 |
| ČEVAK, a.s. | | Severní 2264/8 | 370 10 | ČESKÉ BUDĚJOVICE |
| E.ON česká republika s.r.o. | elektrina | F. A. Gerstnera 2151/6 | 370 01 | ČESKÉ BUDĚJOVICE |
| E.ON česká republika s.r.o. | plyn | F. A. Gerstnera 2151/6 | 370 01 | ČESKÉ BUDĚJOVICE |
| HZS Jihočeského kraje | Územní odbor Tábor | Chýnovská 276 | 391 56 | TÁBOR |
| Jihočeský vodárenský svaz | - | S.K. Neumanna 19 | 370 01 | ČESKÉ BUDĚJOVICE |
| KHS Jihočeského kraje | územní pracoviště Tábor | Palackého 350 | 390 01 | TÁBOR |
| Krajské ředitelství policie Jihočeského kraje | Dopravní inspektorát | Soběslavská 2763 | 390 05 | TÁBOR |
| Lesy ČR, s.p. | Lesní správa Tábor | Zavadilská 2095/7 | 390 02 | TÁBOR |
| Lesy ČR, s.p. | Správa toků - oblast povodí Vltavy | Tyršova 1902 | 256 01 | BENEŠOV |
| Městský úřad Jistebnice | Stavební úřad | Náměstí 1 | 391 33 | JISTEBNICE |
| Městský úřad Tábor | Odbor dopravy | Žižkovo nám. 11 | 390 01 | TÁBOR |
| Městský úřad Tábor | Odbor životního prostředí | Husovo nám. 2938 | 390 01 | TÁBOR |
| Ministerstvo obrany ČR | Odbor nakládání s majetkem OOÚZ Pardubice | Teplého 1899 | 530 02 | PARDUBICE |
| Národní památkový ústav | ÚOP v Českých Budějovicích | Senovážné náměstí 6 | 370 21 | ČESKÉ BUDĚJOVICE |
| NET4GAS, s.r.o. | - | Na hřebenech II 1718/8 | 140 21 | PRAHA 4 |
| Obvodní báňský úřad pro území krajů Plzeňského a Jihočeského | | Hřímalého 11 | 301 00 | PLZEŇ |
| Povodí Vltavy, s.p. | závod Horní Vltava | Litvínovická 5 | 370 01 | ČESKÉ BUDĚJOVICE |
| Správa a údržba silnic Jihočeského kraje | Závod Tábor | Vožická 2107 | 390 41 | TÁBOR |
| Státní pozemkový úřad | Odbor vodohospodářských staveb | Husovo náměstí 2938 | 390 01 | TÁBOR |
| T-Mobile Czech Republic a.s. | - | Tomíčkova 2144/1 | 148 00 | PRAHA 4 |
| Vodafone Czech Republic a.s. | - | náměstí Junkových 2 | 155 00 | PRAHA 5 |



ARCHEOLOGICKÝ ÚSTAV
AV ČR PRAHA

Agroprojekt PSO s.r.o.
Ing. D. Tomana
Slavičkova 1b
638 00 BRNO

Č. j.: ARUP – 6060/2019

V Praze 25. 7. 2019

Věc: Vyjádření – žádost o vyjádření k PD

JISTEBNICE, část obce BOŽEJOVICE (okr. TA), polní cesty C24, C48,
C68, C69
vyjádření ke stavbě z hlediska archeologické památkové péče

K Vaší žádosti ze dne 16. 7. 2019, doručené 19. 7. 2019 sdělujeme, že Archeologický ústav AV ČR Praha nemá k výše uvedené akci zásadní námitky. Dovolujeme si Vám sdělit, že předmětný stavební záměr proběhne na území s archeologickými nálezy ve smyslu zákona č. 20/1987 Sb. o státní památkové péči v platném znění. Vzniká zde tedy zákonná povinnost provedení archeologického dohledu – výzkumu. Vlastní zemní práce je nezbytné provádět při zajištění odborného archeologického dohledu. Zahájení zemních a výkopových prací musí být oznámeno **písemně on-line formulářem** (<http://www.archeologickamapa.cz/oznameni>), **nebo** poštou) Archeologickému ústavu AV ČR Praha v. v. i. **v předstihu nejméně 14 dní**. Uvedení těchto podmínek do územního rozhodnutí a stavebního povolení pro lepší informovanost stavebníka.

S pozdravem

Archeologický ústav AV ČR, Praha, v.v.i.
Letenská 4, 118 01 Praha 1
IČO: 67985912 DIČ: CZ67985912
11

Mgr. Jan Mařík, Ph.D. v .r.

ředitel

Archeologický ústav AV ČR, Praha, v. v. i.

Vyřizuje: J. Drahotová
referát archeologické památkové péče

**VYJÁDŘENÍ O EXISTENCI SÍTĚ ELEKTRONICKÝCH KOMUNIKACÍ
společnosti Česká telekomunikační infrastruktura a.s.
(„Vyjádření“)**

**A VŠEOBECNÉ PODMÍNKY OCHRANY SÍTĚ ELEKTRONICKÝCH KOMUNIKACÍ
společnosti Česká telekomunikační infrastruktura a.s.
(„Všeobecné podmínky ochrany SEK“)**

toto Vyjádření a Všeobecné podmínky ochrany SEK je vydané dle ustanovení § 101 zákona č. 127/2005 Sb., o elektronických komunikacích a o změně některých souvisejících zákonů, v účinném znění („**Zákon o elektronických komunikacích**“), a dle ustanovení § 161 zákona č. 183/2006 Sb., o územním plánování a stavebním řádu, v účinném znění („**Stavební zákon**“), a dle příslušných ustanovení zákona č. 89/2012 Sb., občanský zákoník, v účinném znění („**Občanský zákoník**“)

Číslo jednací: 785777/19

Číslo žádosti: 0119 604 436 („Žádost“)

| | | |
|--|---|----------------------|
| Název akce („Stavba“) | Polní cesty C24, C48, C68 a C69 v k.ú. Božejovice | |
| Důvod vydání Vyjádření („Důvod vyjádření“) | Stavební řízení | |
| Žadatel | AGROPROJEKT PSO s.r.o. | |
| Stavebník | Státní pozemkový úřad, Husinecká 1024/11a, Praha, 13000 | |
| Zájmové území | Okres | Písek, Tábor |
| | Obec | Božetice, Jistebnice |
| | Kat. území / č. parcely | Božejovice; Božetice |
| Platnost Vyjádření | 7. 11. 2021 („Den konce platnosti Vyjádření“) | |

Žadatel Žádosti určil a vyznačil Zájmové území, jakož i určil Důvod Vyjádření.

Na základě určení a vyznačení Zájmového území Žadatelem a na základě určení Důvodu Vyjádření vydává společnost Česká telekomunikační infrastruktura a.s. následující Vyjádření:

Dojde ke střetu se sítí elektronických komunikací (dále jen „SEK“) společnosti Česká telekomunikační infrastruktura a.s.

- (I) Na Žadatelem určeném a vyznačeném Zájmovém území se vyskytuje SEK společnosti Česká telekomunikační infrastruktura a.s.;
- (II) Společnost Česká telekomunikační infrastruktura a.s. **za podmínky splnění bodu (III)** tohoto Vyjádření **souhlasí**, aby Stavebník a/nebo Žadatel, je-li Stavebníkem v Zájmovém území vyznačeném v Žádosti, provedl Stavbu a/nebo činnosti povolené příslušným správním rozhodnutím vydaným dle Stavebního zákona;
- (III) Stavebník a/nebo Žadatel, je-li Stavebníkem, je povinen
 - (i) dodržet tyto níže uvedené podmínky, které byly stanovené POS, tak jak je tento označen ve Všeobecných podmínkách ochrany SEK
 - Po případném obnažení prvků SEK bude provedeno posouzení střetu pracovníkem POS a určen způsob ochrany prvků SEK v místě střetu. Požadujeme přizvání ke kontrole po obnažení pláně a to i v případě, že nedojde k obnažení prvků SEK. Kontaktní osobou pro posouzení případných střetů a kontrolu po obnažení pláně je uvedený pracovník POS.; a
 - (ii) řídit se Všeobecnými podmínkami ochrany SEK, které jsou nedílnou součástí Vyjádření;

Číslo jednací: 785777/19

Číslo žádosti: 0119 604 436

- (IV) Pro případ, že bude nezbytné přeložení SEK, zajistí vždy takové přeložení SEK její vlastník, společnost Česká telekomunikační infrastruktura a.s. Stavebník, který vyvolal překládku SEK je dle ustanovení § 104 odst. 17 Zákona o elektronických komunikacích povinen uhradit společnosti Česká telekomunikační infrastruktura a.s. veškeré náklady na nezbytné úpravy dotčeného úseku SEK, a to na úrovni stávajícího technického řešení;
- (V) Pro účely přeložení SEK dle bodu (IV) tohoto Vyjádření je Stavebník povinen uzavřít se společností Česká telekomunikační infrastruktura a.s. Smlouvu o realizaci překládky SEK.

Vyjádření je platné pouze pro Zájmové území určené a vyznačené Žadatelem, jakož i pro Důvod Vyjádření stanovený a určený Žadatelem v Žádosti.

Vyjádření pozbývá platnosti i) v Den konce platnosti Vyjádření, ii) změnou rozsahu Zájmového území či změnou Důvodu Vyjádření uvedeného v Žádosti a/nebo iii) jakýmkoliv porušením kterékoliv povinnosti stanovené Všeobecnými podmínkami ochrany SEK, to vše v závislosti na tom, která ze skutečností rozhodná pro pozbytí platnosti Vyjádření nastane nejdříve.

Společnost Česká telekomunikační infrastruktura a.s. vydáním tohoto Vyjádření poskytla Žadateli pro Žadatelem určené a vyznačené Zájmové území veškeré informace o SEK dostupné společnosti Česká telekomunikační infrastruktura a.s. ke dni podání Žádosti.

Ze strany společnosti Česká telekomunikační infrastruktura a.s. může v některých případech docházet ke zpracování Vašich osobních údajů. Ke zpracování Vašich osobních údajů dochází vždy v souladu s platnými právními předpisy. Konkrétní zásady a podmínky zpracování osobních údajů společností Česká telekomunikační infrastruktura a.s. jsou dostupné na <https://www.cetin.cz/zasady-ochrany-osobnich-udaju>.

V případě dotazů k Vyjádření kontaktujte prosím asistenční linku 238 461 111.

Přílohami Vyjádření jsou:

- *Všeobecné podmínky ochrany SEK*
- *Informace k vytýčení SEK ve vlastnictví společnosti Česká telekomunikační infrastruktura a.s.*
- *Situační výkres (obsahuje Zájmové území určené a vyznačené Žadatelem a výřezy účelové mapy SEK)*

Vyjádření vydala společnost **Česká telekomunikační infrastruktura a.s.** dne: 7. 11. 2019.


Česká telekomunikační infrastruktura a.s.
Olšanská 2681/6
130 00 Praha 3
DIČ: CZ04084063

96

VŠEOBECNÉ PODMÍNKY OCHRANY SÍTĚ ELEKTRONICKÝCH KOMUNIKACÍ společnosti Česká telekomunikační infrastruktura a.s.

1. PLATNOST VŠEOBECNÝCH PODMÍNEK

- i) Tyto Všeobecné podmínky ochrany sítě elektronických komunikací (dále jen „VPOSEK“) tvoří součást Vyjádření (jak je tento pojem definován níže v článku 2 VPOSEK).
- ii) V případě rozporu mezi Vyjádřením a těmito VPOSEK mají přednost ustanovení Vyjádření, pokud není těmito VPOSEK stanoveno jinak.

2. DEFINICE

Níže uvedené termíny, jsou-li použity v těchto VPOSEK a uvozeny velkým písmenem, mají následující význam, není-li těmito VPOSEK a/nebo Příslušnými požadavky stanoveno výslovně jinak:

„**CETIN**“ znamená Česká telekomunikační infrastruktura a.s. se sídlem Olšanská 2681/6, Praha 3 PSČ 130 00, IČO: 04084063, zapsaná v obchodním rejstříku vedeném Městským soudem v Praze pod spz. B 20623;

„**Den**“ je kalendářní den;

„**Kabelovod**“ podzemní zařízení sestávající se z tělesa Kabelovodu a kabelových komor, sloužící k zatahování kabelů a ochranných trubek;

„**Občanský zákoník**“ znamená zákon č. 89/2012 Sb., občanský zákoník, v účinném znění;

„**POS**“ je zaměstnanec společnosti CETIN, pověřený ochranou sítě, Milan Čechťický, tel.: 606 694 025, e-mail: milan.cechticky@cetin.cz nebo František Kalianko, tel.: 602 486 780, e-mail: frantisek.kalianko@cetin.cz;

„**Pracovní den**“ znamená Den, kromě soboty, neděle, a státních svátků a ostatních svátků ve smyslu zákona č. 245/2000 Sb., o státních svátcích, o významných dnech a o dnech pracovního klidu, v účinném znění;

„**Příslušné požadavky**“ znamená jakýkoli a každý příslušný právní předpis, vč. technických norem, nebo normativní právní akt veřejné správy či samosprávy, nebo jakékoli rozhodnutí, povolení, souhlas nebo licenci, včetně podmínek, které s ním souvisí;

„**Překládka**“ je stavba spočívající ve změně trasy vedení SEK ve vlastnictví CETIN nebo přemístění zařízení SEK ve vlastnictví CETIN; Stavebník, který Překládku vyvolal, je dle ustanovení § 104 odst. 17 Zákona o elektronických komunikacích povinen uhradit společnosti CETIN veškeré náklady na nezbytné úpravy dotčeného úseku SEK, a to na úrovni stávajícího technického řešení;

„**SEK**“ je síť elektronických komunikací ve vlastnictví CETIN;

„**Stavba**“ je stavba a/nebo činnosti ve vztahu, k níž bylo vydáno Vyjádření, a je prováděna Stavebníkem a/nebo Žadatelem v souladu s Příslušnými požadavky, povolená příslušným správním rozhodnutím vydaným dle Stavebního zákona;

„**Stavebník**“ je osoba takto označená ve Vyjádření;

„**Stavební zákon**“ je zákon č. 183/2006 Sb., o územním plánování a stavebním řádu, v účinném znění;

„**Vyjádření**“ je vyjádření o existenci sítě elektronických komunikací vydané společností CETIN dne 7. 11. 2019 pod č.j. 785777/19;

„**Zájmové území**“ je území označené Žadatelem a/nebo Stavebníkem v Žádosti;

„**Situační výkres**“ je výkres, který je přílohou Vyjádření a obsahuje Zájmové území určené a vyznačené Žadatelem v Žádosti a výřezy účelové mapy SEK;

„**Zákon o elektronických komunikacích**“ je zákon č. 127/2005 Sb., o elektronických komunikacích a o změně některých souvisejících zákonů, v účinném znění;

„**Žadatel**“ je osoba takto označená ve Vyjádření.

„**Žádost**“ je žádost, kterou Žadatel a/nebo Stavebník požádal CETIN o vydání Vyjádření.

3. PLATNOST A ÚČINNOST VPOSEK

Tyto VPOSEK jsou platné a účinné Dnem odeslání Vyjádření na i) adresu elektronické pošty Stavebníka a/nebo Žadatele uvedenou v Žádosti nebo ii) adresu pro doručení prostřednictvím poštovní přepravy uvedenou Stavebníkem a/nebo Žadatelem v Žádosti.

4. OBECNÁ PRÁVA A POVINNOSTI STAVEBNÍKA A/NEBO ŽADATELE

- (i) Stavebník, Žadatel je výslovně srozuměn s tím, že SEK je veřejně prospěšným zařízením, byla zřízena ve veřejném zájmu a je chráněna Příslušnými požadavky.
- (ii) SEK je chráněna ochranným pásmem, jehož rozsah je stanoven (a) ustanovením § 102 Zákona o elektronických komunikacích a/nebo (b) právními předpisy účinnými před Zákonom o elektronických komunikacích, není-li Příslušnými požadavky stanoveno jinak.
- (iii) Stavebník, Žadatel nebo jím pověřená třetí osoba, je povinen při provádění Stavby nebo jiných prací, při odstraňování havárií a projektování staveb, řídit se Příslušnými požadavky, správnou praxí v oboru stavebnictví a technologickými postupy a je povinen učinit veškerá nezbytná opatření vyžadovaná Příslušnými požadavky k ochraně SEK před poškozením. Povinnosti dle tohoto odstavce má Stavebník rovněž ve vztahu k SEK, které se nachází mimo Zájmové území.
- (iv) Při zjištění jakéhokoliv rozporu mezi údaji v Situačním výkresu, který je přílohou Vyjádření a skutečným stavem, je Stavebník a/nebo Žadatel povinen bez zbytečného odkladu, nejpozději Den následující po zjištění takové skutečnosti, oznámit takovou skutečnost dohledovému centru společnosti CETIN na telefonní číslo +420 238 464 190.
- (v) Stavebník, Žadatel nebo jím pověřená třetí osoba, je povinen každé poškození či krádež SEK bezodkladně, nejpozději Den následující po zjištění takové skutečnosti, oznámit takovou skutečnost dohledovému centru společnosti CETIN na telefonní číslo +420 238 464 190.
- (vi) Bude-li Stavebník, Žadatel nebo jím pověřená třetí osoba na společnosti CETIN požadovat, aby se jako účastník správního řízení, pro jehož účely bylo toto Vyjádření vydáno, vzdala práva na odvolání proti rozhodnutí vydanému ve správním řízení, je oprávněn kontaktovat POS.

5. POVINNOSTI STAVEBNÍKA PŘI PŘÍPRAVĚ STAVBY

- (i) Při projektování Stavby je Stavebník povinen zajistit, aby projektová dokumentace Stavby (i) zohledňovala veškeré požadavky na ochranu SEK vyplývající z Příslušných požadavků, zejména ze Zákona o elektronických komunikacích a Stavebního zákona, (ii) respektovala správnou praxi v oboru stavebnictví a technologické postupy a (iii) umožňovala, aby i po provedení a umístění Stavby dle takové projektové dokumentace byla společnost CETIN, jako vlastník SEK schopna bez jakýchkoli omezení a překážek provozovat SEK, provádět údržbu a opravy SEK.
- (ii) Nebude-li možné projektovou dokumentaci zajistit některý, byť i jeden z požadavků dle předchozího odstavce (i) a/nebo umístění Stavby by mohlo způsobit, že nebude naplněn některý, byť i jeden z požadavků dle předchozího odstavce (i), vyvolá Stavebník Překládku.
- (iii) Při projektování Stavby, která se nachází nebo je u ní zamýšleno, že se bude nacházet v ochranném pásmu radiových tras společnosti CETIN a překračuje výšku 15 m nad zemským povrchem, a to včetně dočasných objektů zařízení staveniště (jeřáby, konstrukce, atd.) je Stavebník povinen písemně kontaktovat POS za účelem získání konkrétního stanoviska a podmínek k ochraně radiových tras společnosti CETIN a pro určení, zda Stavba vyvolá Překládku. Ochranné pásmo radiových tras v šíři 50m je zakresleno do situačního výkresu, který je součástí tohoto Vyjádření.

Číslo jednací: 785777/19

Číslo žádosti: 0119 604 436

VŠEOBECNÉ PODMÍNKY OCHRANY SÍTĚ ELEKTRONICKÝCH KOMUNIKACÍ společnosti Česká telekomunikační infrastruktura a.s.

- (iv) Pokud se v Zájmovém území nachází podzemní silové vedení (NN) ve vlastnictví společnosti CETIN, je Stavebník povinen ve vztahu k projektové dokumentaci zajistit totéž, co je uvedeno pod písm (i) tohoto článku 5, přičemž platí, že Stavebník vyvolá Překládku v případech uvedených pod písm (ii) tohoto článku 5.
- (v) Stavebník je povinen při projektování Stavby, která je stavbou (a) zařízení silových elektrických sítí (VN, VVN a ZVVN) a/nebo (b) trakčních vedení, provést výpočet či posouzení rušivých vlivů na SEK, zpracovat ochranná opatření, to vše dle a v souladu s Příslušnými požadavky. Stavebník je povinen nejpozději třicet (30) Dnů před podáním žádosti o vydání příslušného správního rozhodnutí k umístění Stavby dle Stavebního zákona předat POS výpočet či posouzení rušivých vlivů na SEK a zpracovaná ochranná opatření.
- (vi) Je-li Stavba v souběhu s Kabelovodem, nebo Kabelovod kříží, je Stavebník povinen nejpozději ke Dni, ke kterému započne se zpracováním projektové dokumentace ke Stavbě, oznámit POS a projednat s POS (a) veškeré případy, kdy trajektorie podvrtná a protlaků budou vedeny ve vzdálenosti menší, než je 1,5 m od Kabelovodu a (b) jakékoliv výkopové práce, které budou nebo by mohly být vedeny v úrovni či pod úrovní Kabelovodu nebo kabelové komory.
- (vii) Je-li Stavba umístěna nebo má být umístěna v blízkosti Kabelovodu, ve vzdálenosti menší, než jsou 2 m nebo kříží-li Stavba Kabelovod ve vzdálenosti menší, než je 0,5 m nad nebo kdekoliv pod Kabelovodem, je Stavebník povinen předložit POS k posouzení zakreslení Stavby v příčných řezech, přičemž do příčného řezu je Stavebník rovněž povinen zakreslit profil kabelové komory.
- 6. POVINNOSTI STAVEBNÍKA PŘI PROVÁDĚNÍ STAVBY**
- (i) Stavebník je před započítím jakýchkoliv zemních prací ve vztahu ke Stavbě povinen vytýčit trasu SEK na terénu dle Příslušných požadavků a dle Stavebního zákona. S vytýčenou trasou SEK je Stavebník povinen seznámit všechny osoby, které budou anebo by mohly zemní práce ve vztahu ke Stavbě provádět. V případě porušení této povinnosti bude Stavebník odpovědný společnosti CETIN za náklady a škody, které porušením této povinnosti společnosti CETIN vzniknou a je povinen je společnosti CETIN uhradit.
- (ii) Pět (5) Pracovních dní před započítím jakýchkoliv prací ve vztahu ke Stavbě je Stavebník povinen oznámit společnosti CETIN, že zahájí práce či činnosti ve vztahu ke Stavbě. Písemné oznámení dle předchozí věty zašle Stavebník na adresu elektronické pošty POS a bude obsahovat minimálně číslo jednací Vyjádření a kontaktní údaje Stavebníka.
- (iii) Stavebník je povinen zabezpečit a zajistit SEK proti mechanickému poškození, a to zpravidla dočasným umístěním silničních betonových panelů nad kabelovou trasou SEK. Do doby, než je zajištěna a zabezpečena ochrana SEK proti mechanickému poškození, není Stavebník oprávněn přejíždět vozidly nebo stavební mechanizací kabelovou trasu SEK. Při přepravě vysokých nákladů nebo při projíždění stroji, vozidly či mechanizací pod nadzemním vedením SEK je Stavebník povinen prověřit, zda výška nadzemního vedení SEK je dostatečná a umožňuje spolehlivý a bezpečný způsob přepravy nákladu či průjezdu strojů, vozidel či mechanizace.
- (iv) Při provádění zemních prací v blízkosti SEK je Stavebník povinen postupovat tak, aby nedošlo ke změně hloubky uložení nebo prostorového uspořádání SEK. V místech, kde SEK vystupuje ze země do budovy, rozváděče, na sloup apod. je Stavebník povinen vykonávat zemní práce se zvýšenou mírou opatrnosti, výkopové práce v blízkosti sloupů nadzemního vedení SEK je Stavebník povinen provádět v takové vzdálenosti od sloupu nadzemního vedení SEK, která je dostatečná k tomu, aby nedošlo nebo nemohlo dojít k narušení stability sloupu nadzemního vedení SEK. Stavebník je povinen zajistit, aby jakoukoliv jeho činností nedošlo bez souhlasu a vědomí společnosti CETIN (a) ke změně nivelety terénu, a/nebo (b) k výsadbě trvalých porostů, a/nebo (c) ke změně rozsahu a změně konstrukce zpevněných ploch. Pokud došlo k odkrytí SEK, je Stavebník povinen SEK po celou dobu odkrytí náležitě zabezpečit proti prověšení, poškození a odcizení.
- (v) Zjistí-li Stavebník kdykoliv během provádění prací ve vztahu ke Stavbě jakýkoliv rozpor mezi údaji v projektové dokumentaci a skutečností, je povinen bezodkladně přerušit práce a oznámit zjištěný rozpor na adresu elektronické pošty POS. Stavebník není oprávněn pokračovat v pracích ve vztahu ke Stavbě do doby, než získá písemný souhlas POS s pokračováním prací.
- (vi) Stavebník není bez předchozího písemného souhlasu společnosti CETIN oprávněn manipulovat s kryty kabelových komor, jakkoliv zakrývat vstupy do kabelových komor, a to ani dočasně, vstupovat do kabelových komor, jakkoliv manipulovat s případně odkrytými prvky SEK či s jakýmkoliv jiným zařízením se SEK souvisejícím. Rovněž bez předchozího písemného souhlasu společnosti CETIN není Stavebník oprávněn umístit nad trasou Kabelovodu jakoukoliv jinou síť technické infrastruktury v podélném směru.
- (vii) Byla-li v souladu s Vyjádřením a těmito VPOSEK odkryta SEK je Stavebník povinen tři (3) Pracovní dny před zakrytím SEK písemně oznámit POS zakrytí SEK a vyzvat ho ke kontrole před zakrytím. Oznámení Stavebníka dle předchozí věty musí obsahovat minimálně předpokládaný Den zakrytí, číslo jednací Vyjádření a kontaktní údaje Stavebníka. Stavebník není oprávněn provést zakrytí do doby, než získá písemný souhlas POS se zakrytím.
- 7. ROZHODNÉ PRÁVO**
- Vyjádření a VPOSEK se řídí českým právem, zejména Občanským zákoníkem, Zákonem o elektronických komunikacích a Stavebním zákonem. Veškeré spory z Vyjádření či VPOSEK vyplývající budou s konečnou platností řešeny u příslušného soudu České republiky.
- 8. PÍSEMNÝ STYK**
- Písemným stykem či pojmem „písemně“ se pro účely Vyjádření a VPOSEK rozumí předání zpráv jedním z těchto způsobů:
- v listinné podobě;
 - e-mailovou zprávou s uznávaným elektronickým podpisem dle zák. č. 297/2016 Sb., o službách vytvářejících důvěru pro elektronické transakce, v účinném znění; a/nebo e-mailovou zprávou zaslanou na adresu POS.
- 9. ZÁVĚREČNÁ USTANOVENÍ**
- (i) Stavebník, Žadatel nebo jím pověřená třetí osoba je počínaje Dnem převzetí Vyjádření povinen užít informace a data uvedená ve Vyjádření pouze a výhradně k účelu, pro který mu byla tato poskytnuta. Stavebník, Žadatel nebo jím pověřená třetí osoba není oprávněn informace a data rozmnožovat, rozšiřovat, pronajímat, půjčovat či jinak umožnit jejich užívání třetí osobou bez předchozího písemného souhlasu společnosti CETIN.
- (ii) Pro případ porušení kterékoli z povinností Stavebníka, Žadatele nebo jím pověřené třetí osoby, založené Vyjádřením /nebo těmito VPOSEK je Stavebník, Žadatel či jím pověřená třetí osoba odpovědný za veškeré náklady a škody, které společnosti CETIN vzniknou porušením povinností Stavebníka, Žadatele nebo jím pověřené třetí osoby.

Číslo jednací: 785777/19

Číslo žádosti: 0119 604 436

Informace k vytyčení SEK

V případě požadavku na vytyčení SEK ve vlastnictví společnosti CETIN se, prosím, obraťte na společnosti uvedené níže:

Česká telekomunikační infrastruktura a.s. - středisko Čechy jih

se sídlem: Olšanská 2681/6, Praha 3, PSČ 13000

IČ: 04084063

DIČ: CZ04084063

kontakt: Ing. Vok Zdrahal, mobil: 776264550, e-mail: vok.zdrahal@cetin.cz

GIS-STAVINVEX, a.s.

se sídlem: Pražská 1156, Pelhřimov

IČ: 25163558

DIČ: CZ25163558

kontakt: Petr Novák, mobil: 737 286 334, tel/fax: 596 541 102, e-mail: ostrava@gis-stavinvox.cz

Jan Koc

se sídlem: Protivín, Maletice 37, PSČ 39811

IČ: 76621278

DIČ: CZ500912233

kontakt: Jan Koc, mobil: 602 574 682, e-mail: jan.koc@iol.cz

Montela s.r.o.

se sídlem: Kněžskodvorská 535/25, 370 04 České Budějovice

IČ: 14503026

DIČ: CZ 14503026

kontakt: Jana Krásná, tel.: 387020611, mobil: 602167642, e-mail: vytyceni@montela.cz

SITEL, spol. s r.o.

se sídlem: Baarova 957/15 Praha 4, PSČ 140 00, oblastní provozovna - Tábor, Dražická 55, 390 03

IČ: 44797320

DIČ: CZ44797320

kontakt: Magdalena Čedíková, tel: 548 133 454, mobil: 724 748 833, e-mail: mcedikova@sitel.cz

TAPAS spol. s r.o.

se sídlem: Katovická 175, 386 01 Strakonice

IČ: 63887347

DIČ: CZ63887347

kontakt: Oldřich Franta, mobil: 602 109 688, e-mail: info@tapasstrakonice.cz

Dušan Kubeš, mobil: 602 601 240, e-mail: info@tapasstrakonice.cz

TEMO-TELEKOMUNIKACE, a.s.

se sídlem: U Záběhlického zámku 233/15, 106 00 Praha 10

IČ: 25740253

DIČ: CZ25740253

kontakt: Michal Nun, mobil: 601 378 578, vytyceni@temo.cz

Zakom s.r.o.

se sídlem: Roháčova 2285 397 01 Písek

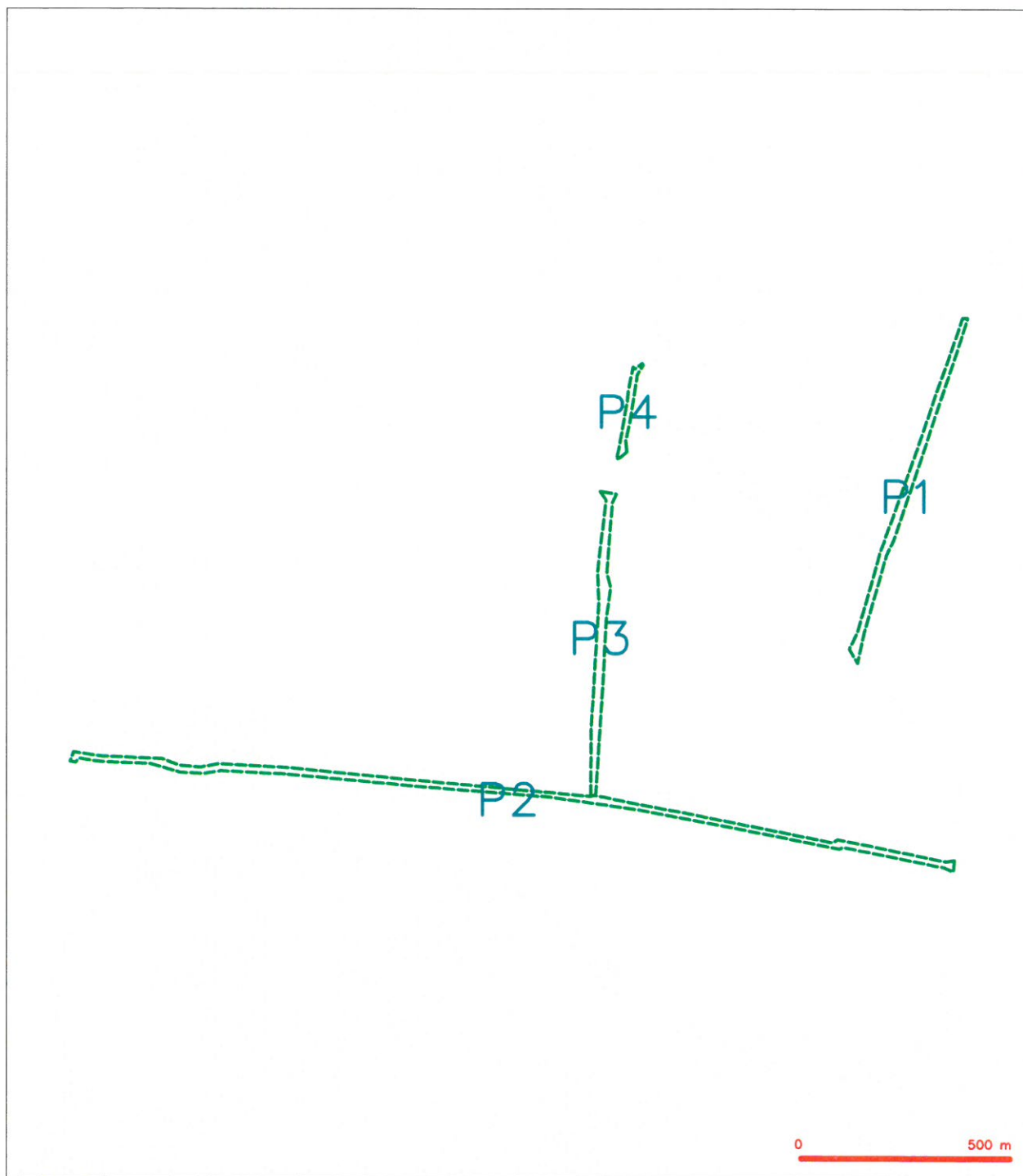
IČ: 25171747

DIČ: CZ25171747

kontakt: Jaroslav Zach, mobil: 602465216, e-mail: zakom@seznam.cz

Antonín Talafous, mobil: 721871644, e-mail: telekomunikace@zakompisek.cz

SITUAČNÍ VÝKRES - ZÁJMOVÉ ÚZEMÍ

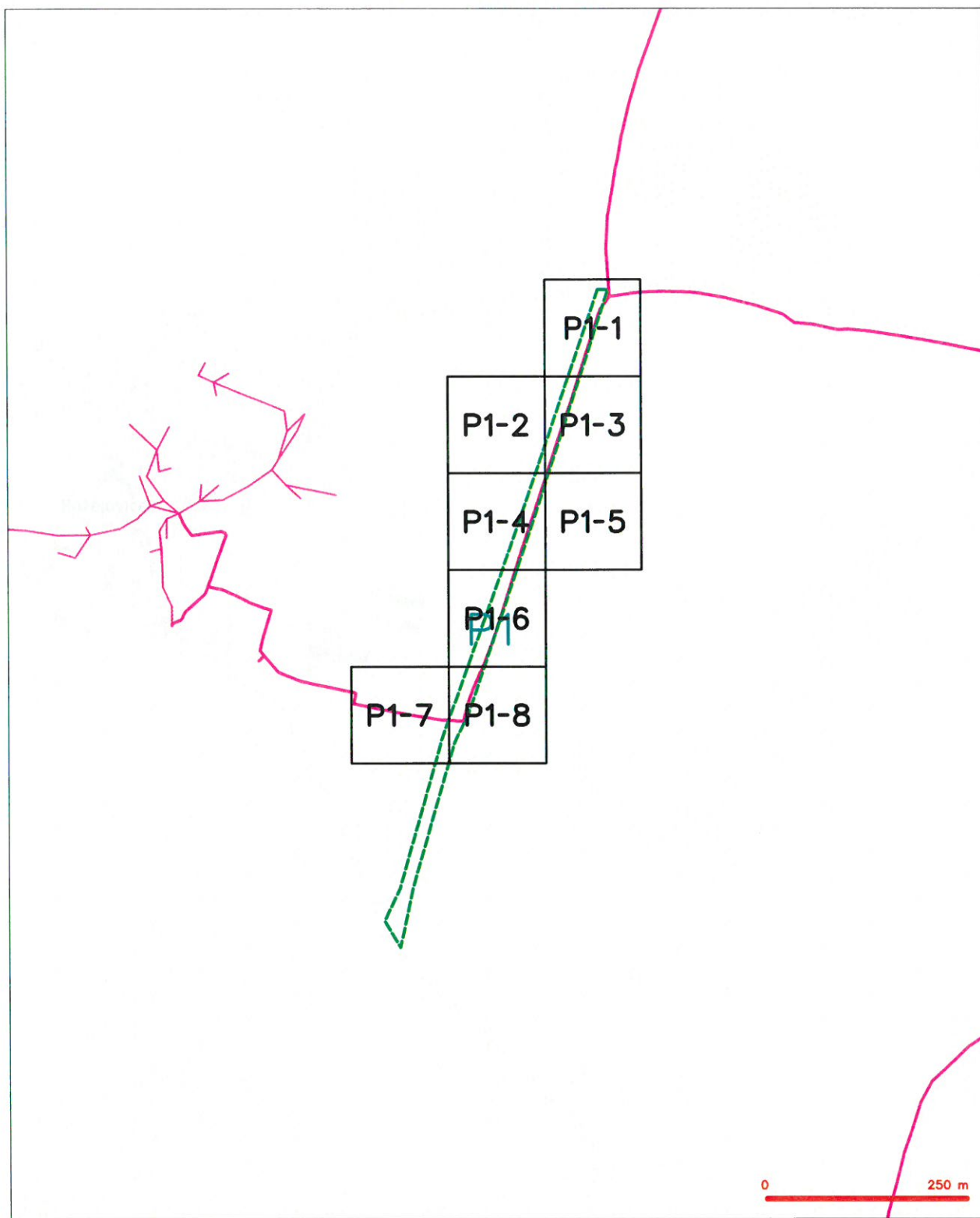


LEGENDA

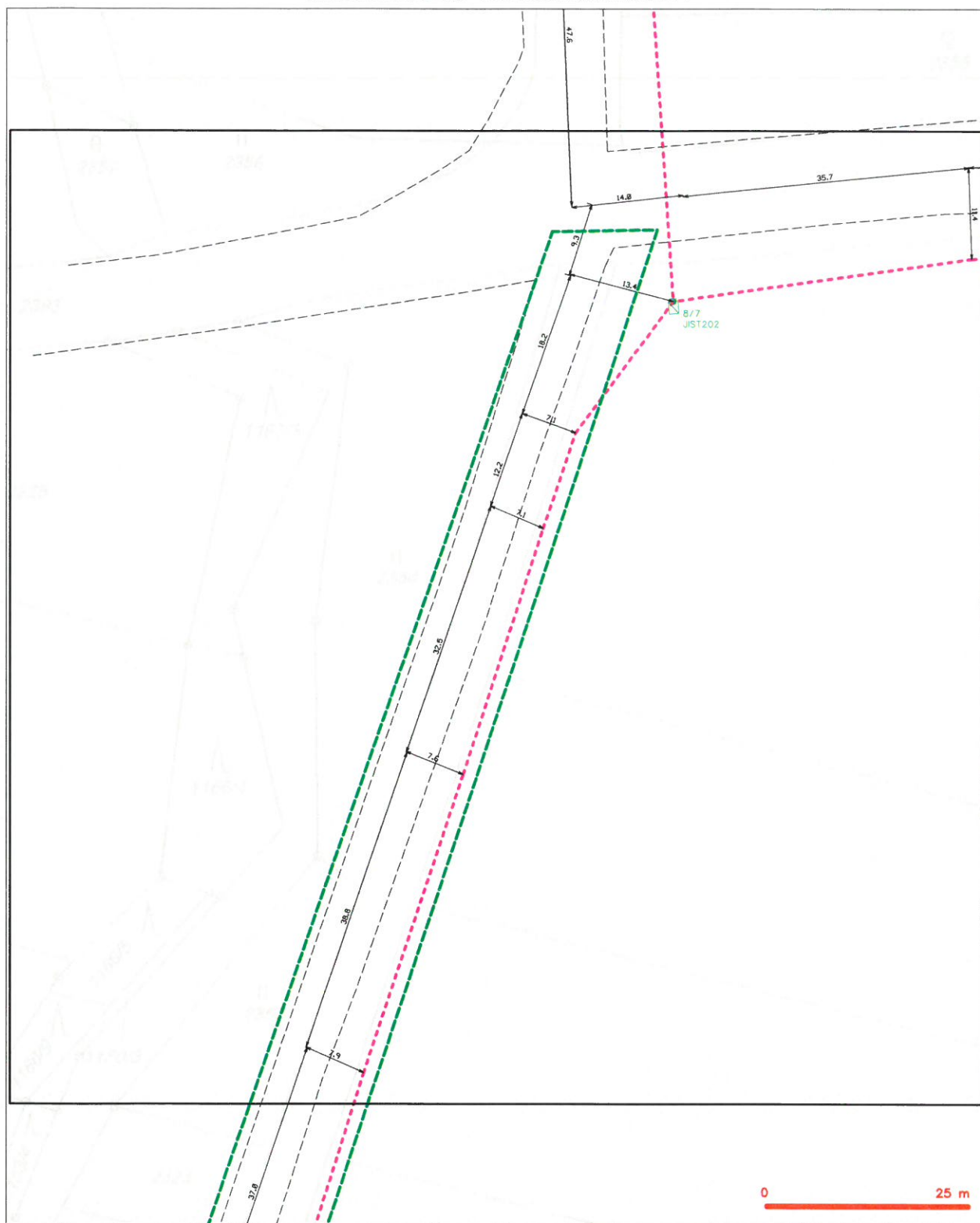
----- hranice zájmového území a vyjádření

[Signature]
Česká telekomunikační infrastruktura a.s.
Olšanská 2681/6
130 00 Praha 3
DIČ: CZ04084063
96

SITUAČNÍ VÝKRES - POLYGON 1

[illegible]

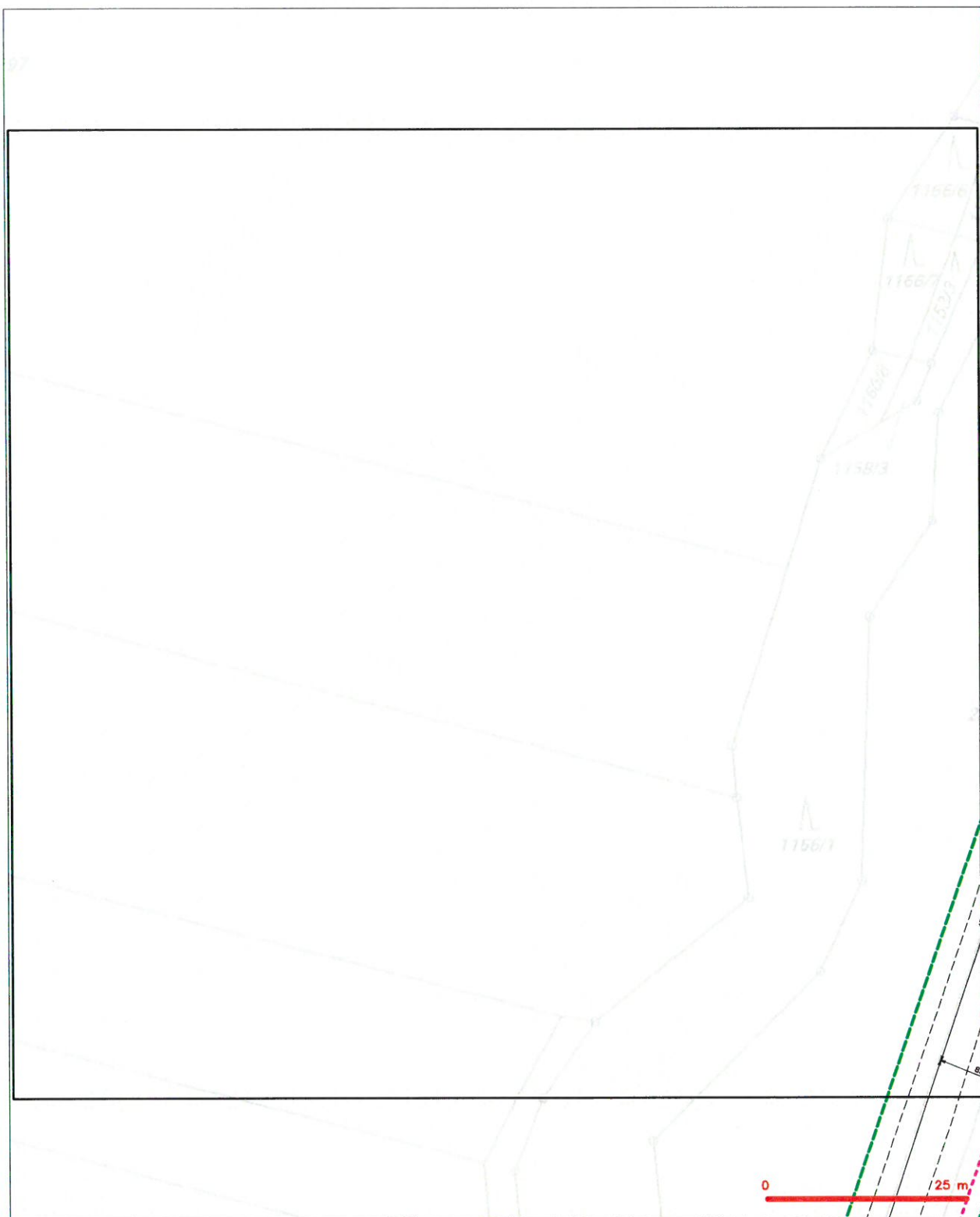
SITUAČNÍ VÝKRES - POLYGON 1, list kladu P1-1



LEGENDA

- | | | | |
|--|--|--|--|
| | hranice stávajícího území a vyjádření | | nezaměřený průběh optického kabelu, KDPK trasy |
| | NV přípojka, území s NV přípojkou CETIN | | nebo součástí optického a metalizačního kabelu |
| | zaměřený průběh metalizačního kabelu | | radové síť, odtržení pásmo radové síť |
| | zaměřený průběh optického kabelu, KDPK trasy | | podzemní síť |
| | nebo součástí optického a metalizačního kabelu | | naprojektovaná síť |
| | nezaměřený průběh metalizačního kabelu | | podzemní síť cizí |
| | podzemní síť cizí | | síť s NV |

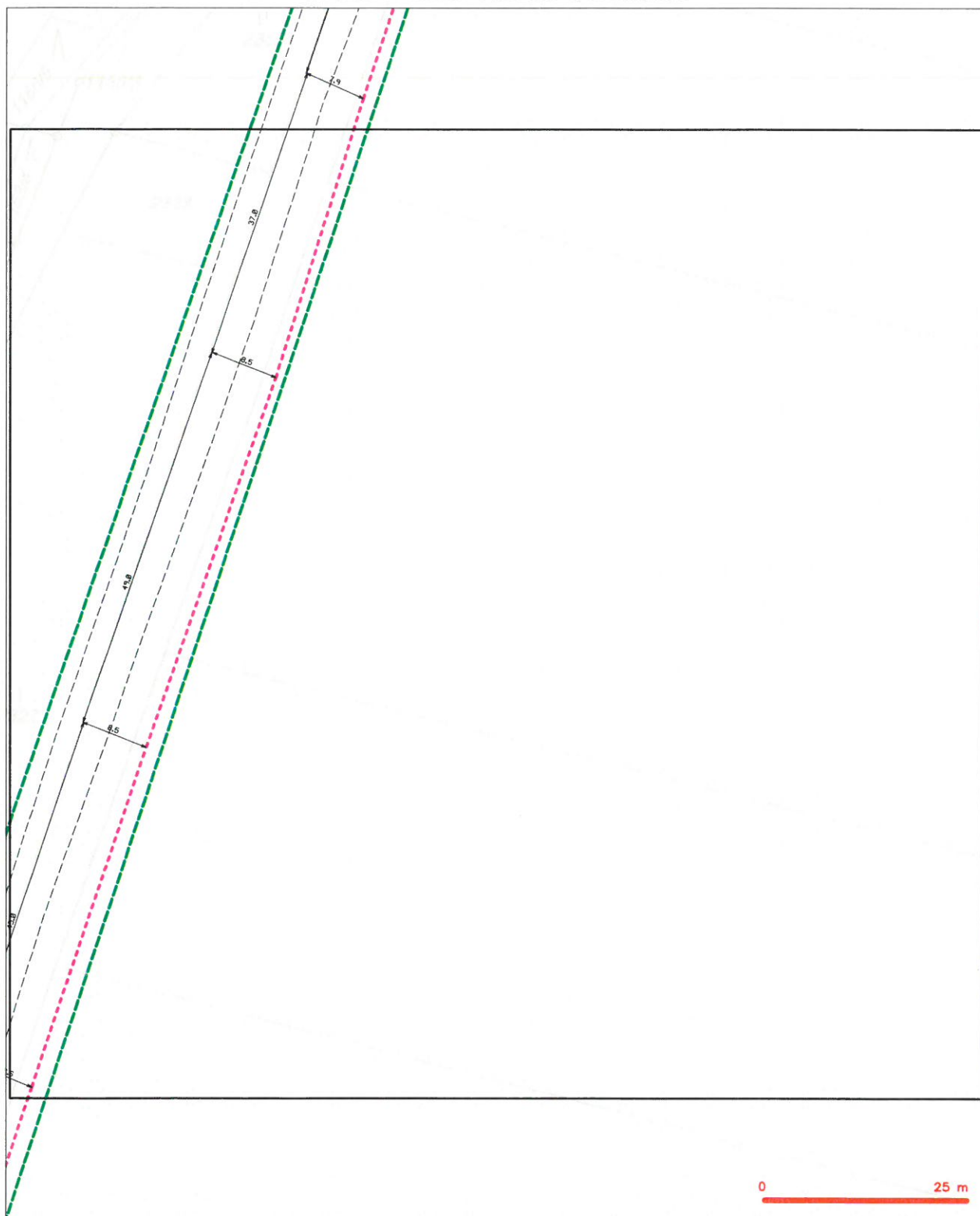
SITUAČNÍ VÝKRES - POLYGON 1, list kladu P1-2



LEGENDA

- | | | | |
|-----------------------------------|--|-------------------------------------|---|
| — (green dashed line) — | hranice sdílného území k vyjádření | — (red dashed line with circle) — | nezaměřený průběh optického kabelu, NDPE trubky |
| — (blue dashed line) — | NV příloha území a NV příloha CETI | — (red dashed line with square) — | nábytek sítě |
| — (red dashed line) — | ramenní průběh metalického kabelu | — (red dashed line with triangle) — | naprogramovaný síť |
| — (red dashed line with circle) — | ramenní průběh optického kabelu, NDPE trubky | — (red dashed line with square) — | podzemní síť |
| — (red dashed line with circle) — | nábytek sítě | — (red dashed line with square) — | Antén, kabelová |
| — (red dashed line with circle) — | nezaměřený průběh optického kabelu | — (red dashed line with square) — | sítě a NV |
| — (red dashed line with circle) — | nezaměřený průběh metalického kabelu | | |
| — (red dashed line with circle) — | podzemní síť | | |


SITUAČNÍ VÝKRES - POLYGON 1, list kladu P1-3



LEGENDA

| | |
|---|--|
| hranice zvláštního území k vytyčení NN přípojná, území s NN přípojnou ČSTN zemřelý průběh optického kabelu zemřelý průběh optického kabelu, NDPE trubky nebo trasy optického a metalotického kabelu nezemřelý průběh metalotického kabelu nadzemní síť cív | nezemřelý průběh optického kabelu, NDPE trubky nebo trasy optického a metalotického kabelu rodinné sídlo, ochranné pásmo rodinné sídlo nadzemní síť neprovozovaná síť potrubní síť cív síť s NN |
|---|--|


SITUAČNÍ VÝKRES - POLYGON 1, list kladu P1-4



LEGENDA

| | | | |
|--|--|--|--|
| | hranice zefimového území a výzvěsní | | nezaměřený průběh optického kabelu, NEPř. trubky |
| | NV přípojná, území s NV přípojnou CČTN | | radové síť, odrazná pásmo radové síť |
| | zaměřený průběh metatelefonického kabelu | | nezaměřený síť |
| | zaměřený průběh optického kabelu, NEPř. trubky | | naprogramovaná síť |
| | nové umístění optického a metatelefonického kabelu | | podzemní síť cizí |
| | nezaměřený průběh metatelefonického kabelu | | síť s NV |
| | nezaměřený síť cizí | | |

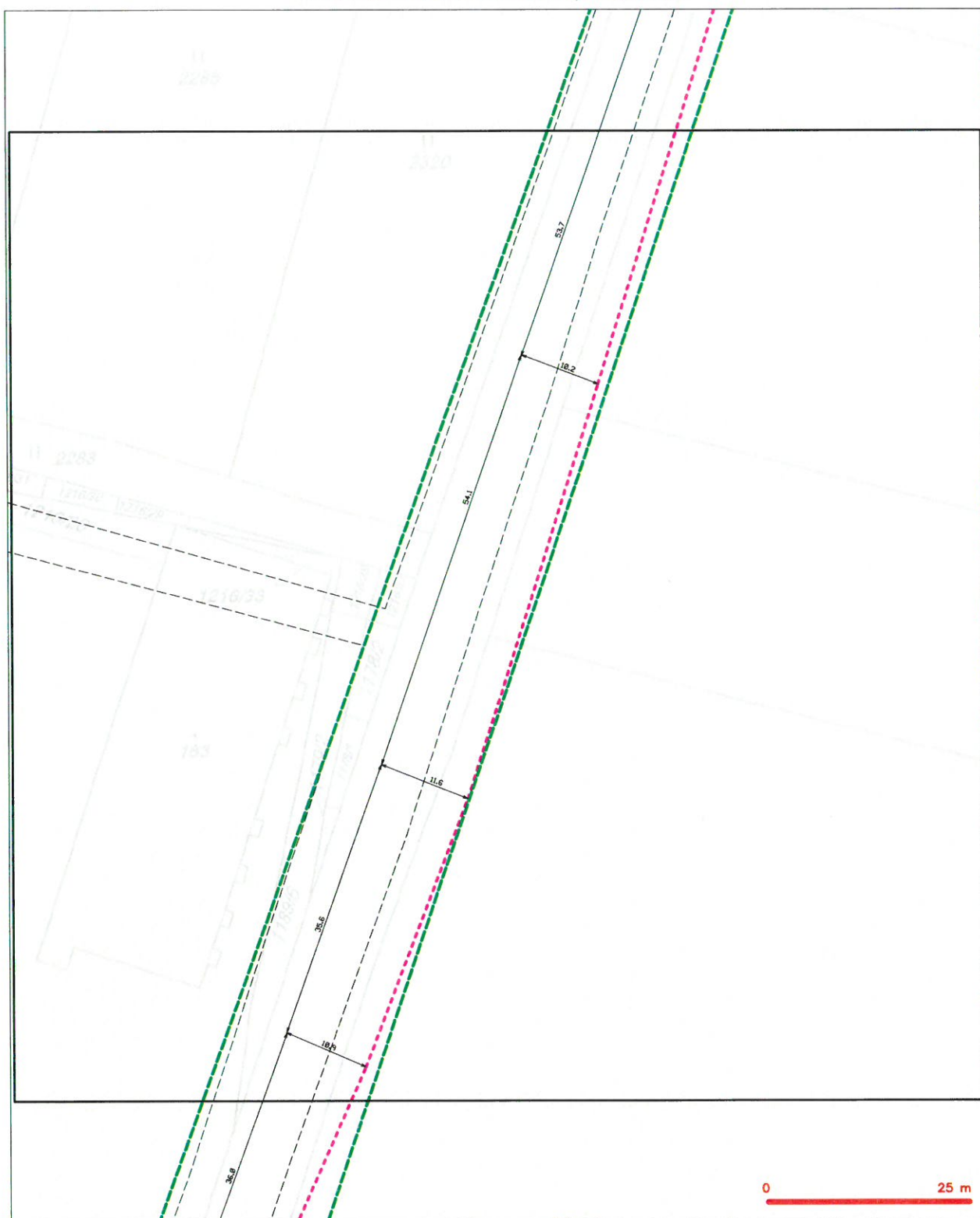
SITUAČNÍ VÝKRES - POLYGON 1, list kladu P1-5



LEGENDA

- | | | | |
|--|--|--|---|
| | hranice sdírného území a vyjádření | | nezaměřený průběh optického kabelu, NPE trasy |
| | NV přípojka, území z NV přípojkou CETIN | | nebo součástí optického a metalického kabelu |
| | zaměřený průběh metalického kabelu | | radové síť, ochranné pásmo radové sítě |
| | zaměřený průběh optického kabelu, NPE trasy | | podzemní síť |
| | nebo součástí optického a metalického kabelu | | napravované síť |
| | nezaměřený průběh metalického kabelu | | podzemní síť cizí |
| | podzemní síť cizí | | síť z NV |

SITUAČNÍ VÝKRES - POLYGON 1, list kladu P1-6



LEGENDA

- | | | | |
|-----------------------|--|----------------------|--|
| — (green dashed line) | hranice příslušného území a vyjádření | — (pink dashed line) | nerozměřený průběh optického kabelu, NDPE trubky |
| — (blue dashed line) | NV příslušná území a NV příslušnou CETI | — (pink dashed line) | nerozměřený průběh optického kabelu, NDPE trubky |
| — (green dashed line) | rozměřený průběh optického kabelu | — (pink dashed line) | nerozměřený průběh optického kabelu, NDPE trubky |
| — (green dashed line) | rozměřený průběh optického kabelu, NDPE trubky | — (pink dashed line) | nerozměřený průběh optického kabelu, NDPE trubky |
| — (green dashed line) | rozměřený průběh optického kabelu, NDPE trubky | — (pink dashed line) | nerozměřený průběh optického kabelu, NDPE trubky |
| — (green dashed line) | rozměřený průběh optického kabelu, NDPE trubky | — (pink dashed line) | nerozměřený průběh optického kabelu, NDPE trubky |
| — (green dashed line) | rozměřený průběh optického kabelu, NDPE trubky | — (pink dashed line) | nerozměřený průběh optického kabelu, NDPE trubky |
| — (green dashed line) | rozměřený průběh optického kabelu, NDPE trubky | — (pink dashed line) | nerozměřený průběh optického kabelu, NDPE trubky |
| — (green dashed line) | rozměřený průběh optického kabelu, NDPE trubky | — (pink dashed line) | nerozměřený průběh optického kabelu, NDPE trubky |
| — (green dashed line) | rozměřený průběh optického kabelu, NDPE trubky | — (pink dashed line) | nerozměřený průběh optického kabelu, NDPE trubky |

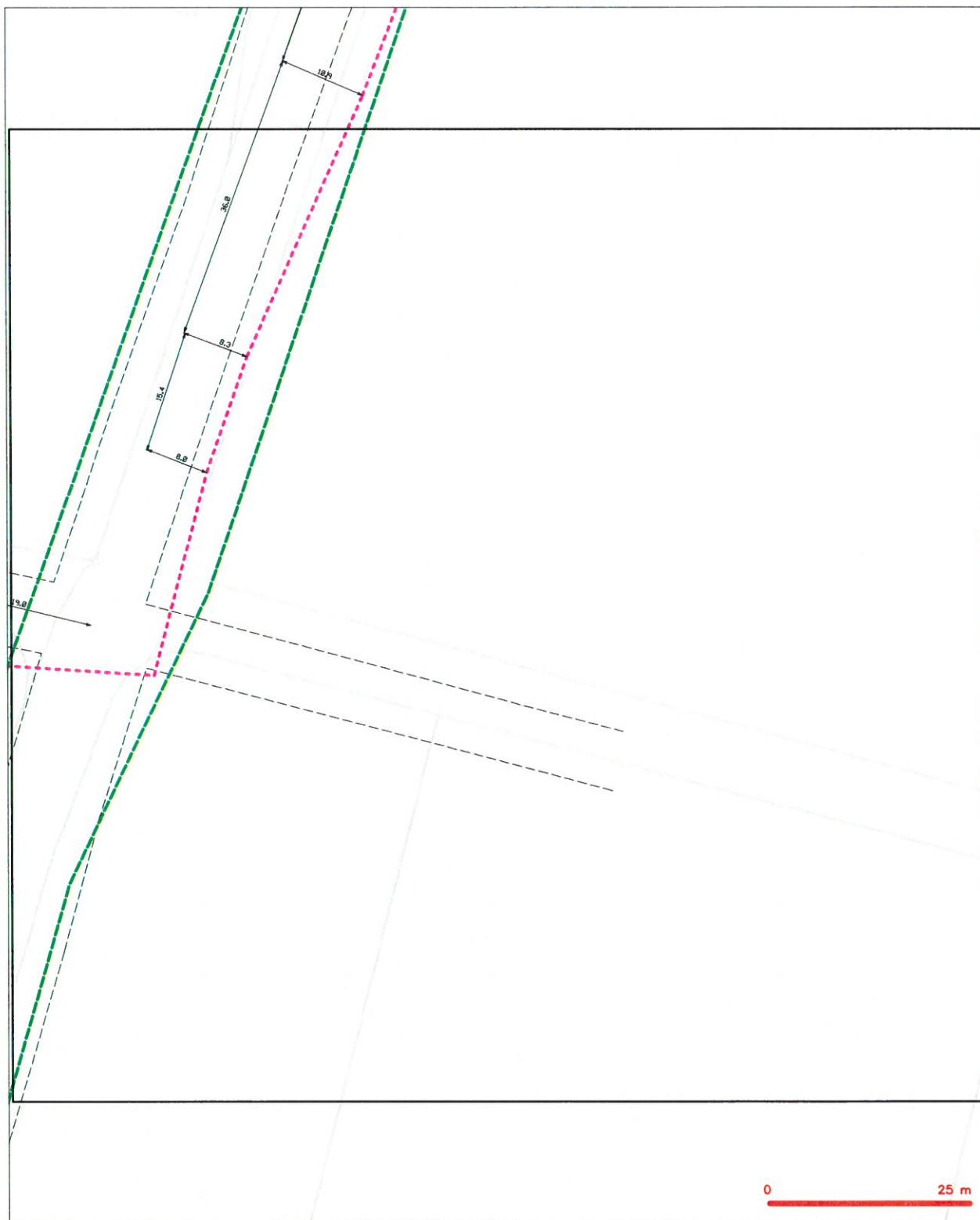
SITUAČNÍ VÝKRES - POLYGON 1, list kladu P1-7



LEGENDA

| | | | |
|--|---|--|---|
| | hranice admirované území s výhledem | | navrhovaný průběh optického kabelu, NDE trasy |
| | NV přípojná území s NV přípojkou CETIN | | navrhovaný průběh optického kabelu, NDE trasy |
| | zamýšlený průběh metalického kabelu | | rozdávací síň, odcimbení pádové rodní síň |
| | navrhovaný průběh optického kabelu, NDE trasy | | rozdávací síň |
| | navrhovaný průběh optického kabelu, NDE trasy | | naprovození síň |
| | navrhovaný průběh metalického kabelu | | podzemní síň cív |
| | podzemní síň cív | | siň s NV |


SITUAČNÍ VÝKRES - POLYGON 1, list kladu P1-8



LEGENDA

| | | | |
|--|--|--|--|
| | hranice zájmového území a vyjádření | | nezaměřený průběh optického kabelu, NEPE trubky nebo součástí optického a metalického kabelu |
| | NV přípojka, území s NV přípojkou CETN | | radlové síť, očištěné pásmo radlové sítě |
| | zaměřený průběh metalického kabelu | | radlové síť, očištěné pásmo radlové sítě |
| | zaměřený průběh optického kabelu, NEPE trubky nebo součástí optického a metalického kabelu | | radlové síť, očištěné pásmo radlové sítě |
| | nezaměřený průběh metalického kabelu | | radlové síť, očištěné pásmo radlové sítě |
| | radlové síť | | radlové síť, očištěné pásmo radlové sítě |
| | radlové síť | | radlové síť, očištěné pásmo radlové sítě |
| | radlové síť | | radlové síť, očištěné pásmo radlové sítě |
| | radlové síť | | radlové síť, očištěné pásmo radlové sítě |
| | radlové síť | | radlové síť, očištěné pásmo radlové sítě |

SITUAČNÍ VÝKRES - POLYGON 4



LEGENDA

- | | | | |
|------------------------------------|---|------------------------------------|---|
| — (green dashed line) — | hranice zájmového území k vyjádření | — (red dashed line with circles) — | nezaměřený průběh optického kabelu, NDPE trubky nebo souše optického a metalického kabelu |
| — (blue dashed line) — | NV příslušná území a NV příslušnou CETIN | — (red solid line with circles) — | radarové síle, ochranné pásmo radarové síle |
| — (red solid line) — | zaměřený průběh metalického kabelu | — (red solid line with circles) — | podzemní síle |
| — (red solid line with circles) — | zaměřený průběh optického kabelu, NDPE trubky nebo souše optického a metalického kabelu | — (red solid line with circles) — | naprovozané síle |
| — (red dashed line with circles) — | nezaměřený průběh metalického kabelu | — (red solid line with circles) — | podzemní síle cizí |
| — (red solid line with circles) — | podzemní síle cizí | — (red solid line with circles) — | síle z NV |
| | | — (red solid line with circles) — | anténar, anténarod |

AGROPROJEKT PSO s.r.o.
Ing. Daniel Tomana
Slavičková 840/1b
638 00 Brno

Číslo jednací 1201911970

Datum 19.7.2019

Vyřizuje Jiří Cipín

telefon +420 972 544 417

e-mail Jiri.Cipin@cdt.cz

Věc: **Souhrnné stanovisko k existenci komunikačního vedení a zařízení ve správě ČD - Telematika a.s. ke stavebnímu řízení.**

Název stavby: **Polní cesty C24, C48, C68 a C69 v k.ú. Božejovice**

Při realizaci výše uvedené stavby **NEDOJDE** ke styku se sítí elektronických komunikací, která je chráněna ochranným pásmem dle §102 zák. č. 127/2005 Sb., o elektronických komunikacích.

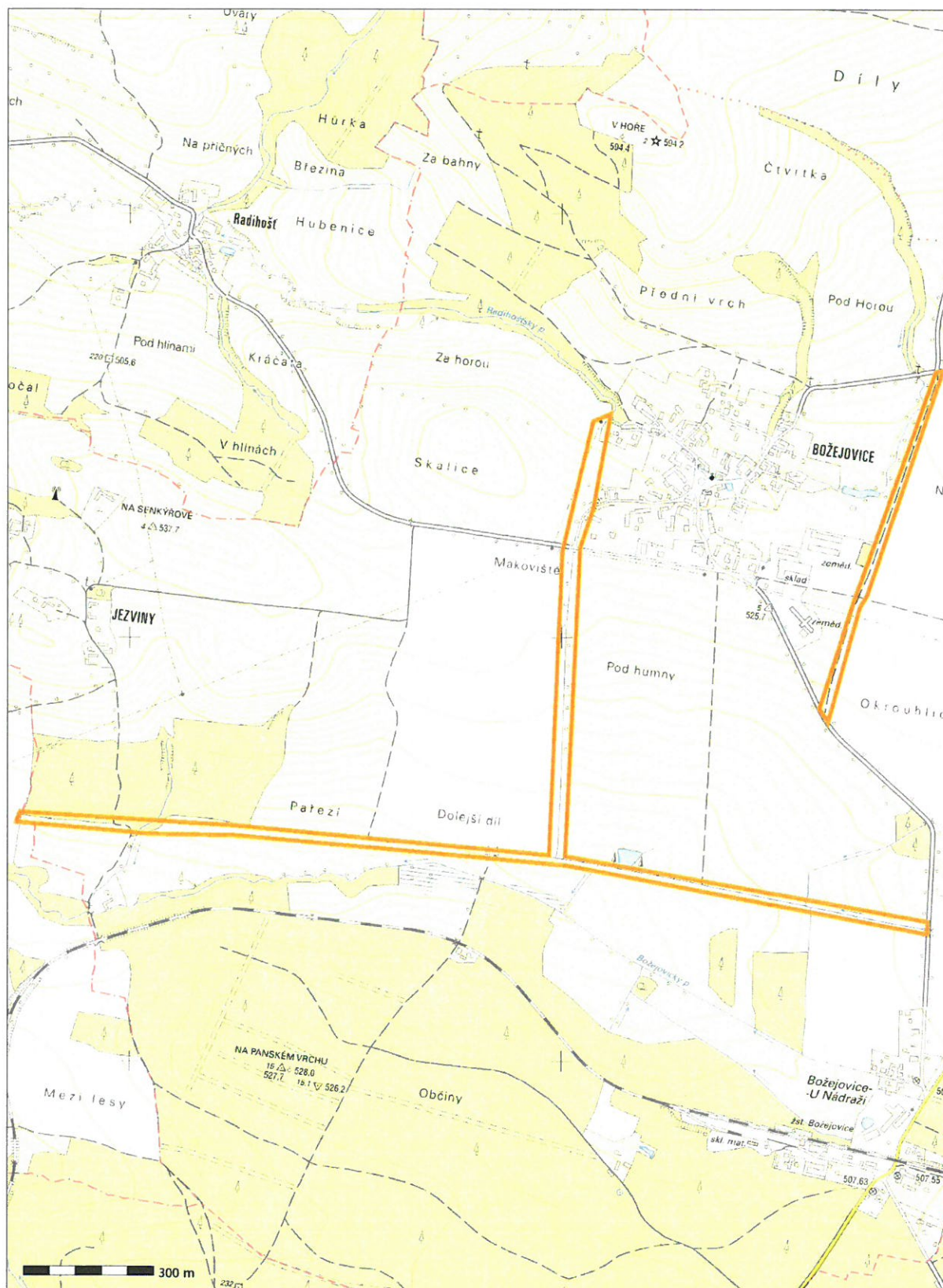
Toto vyjádření platí pouze pro dokumentaci ověřenou společností ČD - Telematika a.s. a pro rozsah prací na ní vyznačených.

Vyjádření je platné pouze pro zájmové území vyznačené žadatelem včetně důvodu stanoveného žadatelem.

Vyjádření pozbývá platnosti dne 19.7.2021

ČD - Telematika a.s.
Pernerova 2819/2a
130 00 Praha 3

www.cdt.cz



Váš dopis Č.j.:
Ze dne: 19.07.2019
Číslo jednací: O19070096611
Vyřizuje: Petr Kolář
Tel.: tel.: +420 387 761 522
Fax: fax: +420 387 761 225
E-mail: petr.kolar@cevak.cz
Datum: 19.07.2019

AGROPROJEKT PSO s.r.o.
Slavičkova č.p. 840/1b
638 00 Lesná

Božejovice, parc. č. 2321, Polní cesty C24, C48, C68 a C69 v k.ú. Božejovice (územní nebo stavební řízení - bez záměru napojení na vodohospodářské sítě)

V přiložené situaci je zakresleno Vaše zájmové území. V zájmovém území neprovozuje společnost ČEVAK a.s. žádné sítě ani jiná zařízení.

Toto vyjádření společnosti ČEVAK a.s. má platnost 2 roky ode dne vydání.

S pozdravem

Petr Kolář
referent vyjadřovací činnosti

Přílohy: Mapa_O19070096611.pdf

ČEVAK a.s.
Severní 8/2264, 370 10 České Budějovice
IČ: 608 49 657 DIČ: CZ60849657
zapsaná v OR u KS Č. Budějovice
oddíl B, vložka 657



Váš dopis Č.j.:

Ze dne:

Číslo jednací:

Vyřizuje:

Tel.:

Fax:

E-mail:

Datum:

19.07.2019

O19070096619

Petr Kolář

tel.: +420 387 761 522

fax: +420 387 761 225

petr.kolar@cevak.cz

19.07.2019

AGROPROJEKT PSO s.r.o.

Slavičkova č.p. 840/1b

638 00 Lesná

Božejovice, parc. č. 2484, Polní cesty C24, C48, C68 a C69 v k.ú. Božejovice (územní nebo stavební řízení - bez záměru napojení na vodohospodářské sítě)

V přiložené situaci je zakresleno Vaše zájmové území. V zájmovém území neprovozuje společnost ČEVAK a.s. žádné sítě ani jiná zařízení.

Toto vyjádření společnosti ČEVAK a.s. má platnost 2 roky ode dne vydání.

S pozdravem

Petr Kolář
referent vyjadřovací činnosti

Přílohy: Mapa_O19070096619.pdf

ČEVAK a.s.
Severní 8/2264, 370 10 České Budějovice
IČ: 608 49 657 DIČ: CZ60849657
zapsaná v OR u KS Č. Budějovice
oddíl B, vložka 657

v. 2.



| | | | | | |
|--|-------------|--|--|--------------|-------------------|
| | vodořvod | | kanalizace | | silovř kabeř |
| | surovř voda | | deřřovř kanalizace | | ovřřadř kabeř |
| | mřmo provoz | | odlehřovř stoka | | jinř provozovatel |
| sřř s poskytovřnřm vybranřnřch slouřeb | | | Měřřtko | 1:5000 | |
| vodořvod | | | Katastrřnř lřzemř | Bořejovice | |
| kanalizace | | | Přřloha k vyřřdřenř ř. | O19070096619 | |
| | | | Vřhotovř | Petr Kolář | |
| | | | Vřřsknuto | 19.07.2019 | |
| | | | Přř zřměřu napojenř nebo zřřřhu do nřmř provozovanřch vodořhospodřřřskřch sřř a jejich ochrannřch přřsem požadujeme přřdlořit projektovou dokumentaci. | | |
| ČEřVAK a.s. | | | | | |
| Severnř 2264/8 | | | | | |
| 370 10 řeskř Budořovice | | | | | |

Váš dopis Č.j.:

Ze dne:

Číslo jednací:

Vyřizuje:

Tel.:

Fax:

E-mail:

Datum:

19.07.2019

O19070096617

Petr Kolář

tel.: +420 387 761 522

fax: +420 387 761 225

petr.kolar@cevak.cz

19.07.2019

AGROPROJEKT PSO s.r.o.

Slavičkova č.p. 840/1b

638 00 Lesná

Božejovice, parc. č. 2271, Polní cesty C24, C48, C68 a C69 v k.ú. Božejovice (územní nebo stavební řízení - bez záměru napojení na vodohospodářské sítě)

Investor: Státní pozemkový úřad, Žižkov, Husinecká, č.p. 1024/11a, 13000

V zájmovém území provozuje společnost ČEVAK a.s. kanalizaci pro veřejnou potřebu. V příloze Vám posíláme orientační zákres námi provozovaných vodohospodářských sítí. V situaci nemusí být zakresleny všechny vodovodní a kanalizační přípojky, jejich polohu si můžete ověřit dotazem u jejich vlastníků.

S realizací souhlasíme při respektování následujících podmínek:

- Před zahájením zemních prací bude na místě provedeno vytyčení sítí provozovaných ČEVAK a.s. Vytyčení vodohospodářských sítí pro veřejnou potřebu provede ČEVAK a.s. – David Uhlík, tel. 727 831 850, david.uhlik@cevak.cz. Vytyčení je potřeba objednat nejméně deset dní předem.
- **Před dokončením akce musí být vydán písemný souhlas se záhozem.** Písemný zápis provede ČEVAK a.s. – Václav Pouch, tel. 602184261, vaclav.pouch@cevak.cz.
- Pokud dojde při realizaci k poškození vodohospodářských sítí či přípojek, bude konečná oprava provedena pouze s vědomím vedoucího provozního střediska ČEVAK a.s., nebo pracovníka jím pověřeného a podle jeho pokynů na náklady stavby.
- Společnosti ČEVAK a.s. bude v předstihu písemně sdělen termín zahájení stavby.
- Investor umožní přístup technikům ČEVAK a.s. na staveniště v průběhu realizace.
- Při výstavbě nových zpevněných ploch budou povrchové prvky vodohospodářských sítí umístěny do nivelety nové zpevněné plochy.
- Technická přejímka funkčnosti povrchových prvků vodohospodářských sítí bude provedena před položením poslední vrstvy komunikace. Technickou přejímku povrchových prvků vodohospodářských sítí provede proti objednavce - Václav Pouch, tel. 602184261, vaclav.pouch@cevak.cz.. Předání všech povrchových prvků vodohospodářských sítí v plně funkčním stavu bude na místě písemně potvrzeno oprávněným pracovníkem ČEVAK a.s. Toto potvrzení bude doloženo ke kolaudaci.
- Záruční doba u zařízení vodohospodářských sítí bude 36 měsíců od předání dotčených povrchových prvků VH sítí provozovateli společnosti ČEVAK a.s. pokud nebude stanoveno jinak.

Upozornění:

- V případě výměny povrchových znaků budou původní povrchové znaky odevzdány provozovateli vodohospodářských sítí.

K předání stavby doloží dodavatel investorovi potvrzení ČEVAK a.s. o splnění podmínek tohoto vyjádření.

Toto vyjádření společnosti ČEVAK a.s. má platnost 2 roky ode dne vydání.

S pozdravem

Petr Kolář

referent vyjadřovací činnosti

ČEVAK a.s.

Severní 8/2264, 370 10 České Budějovice

IČ: 608 49 657 DIČ: CZ60849657

zapsaná v OR u KS Č. Budějovice

oddíl B, vložka 657

Přílohy: Mapa_O19070096617.pdf

ČEVAK, a.s.
Severní 8/2264
370 10 České Budějovice

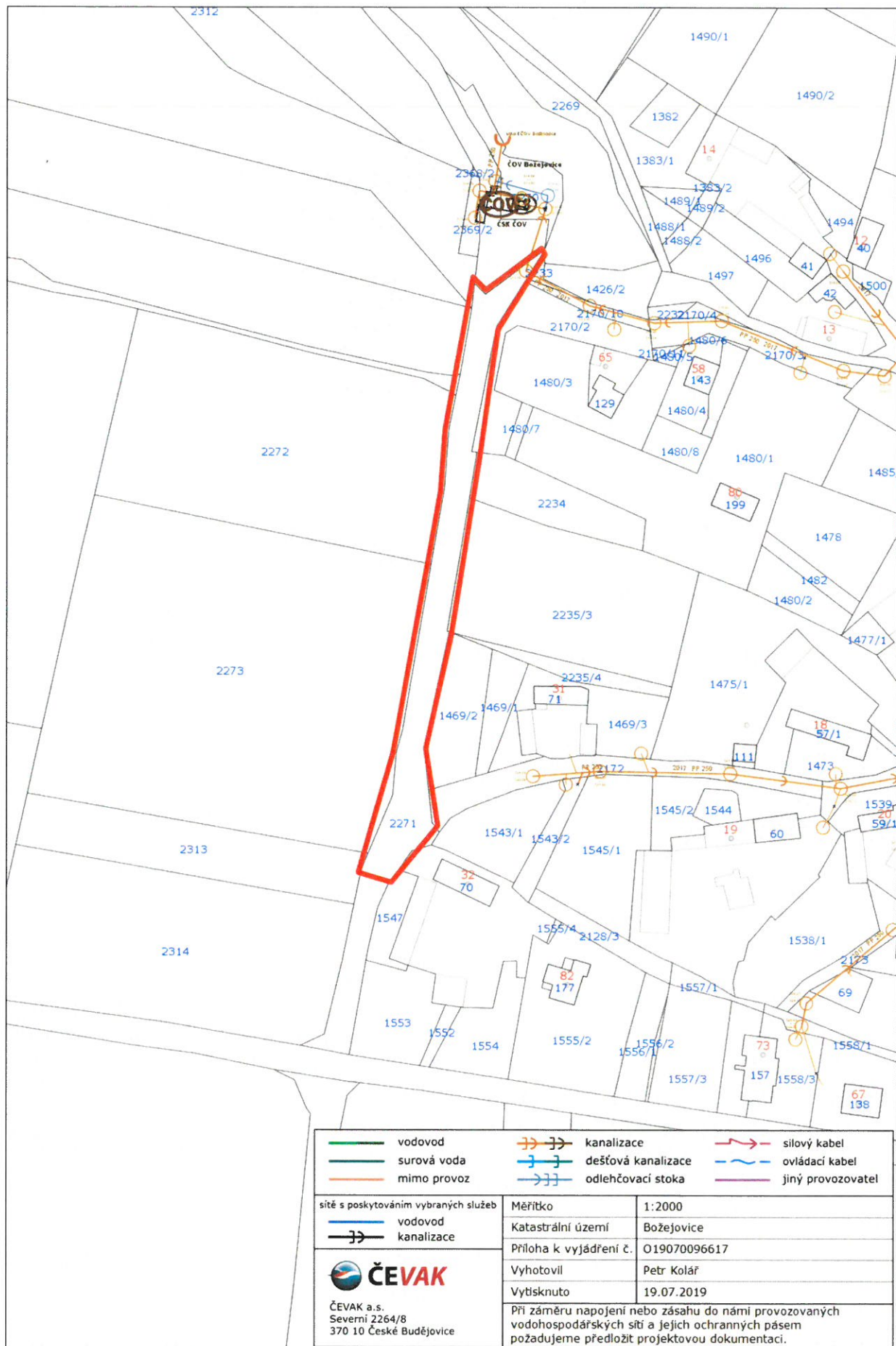
[T] +420 387 761 911
[F] +420 387 761 225
[E] info@cevak.cz

Hlášení poruch: 800 120 112
Zákaznická linka: 844 844 870
www.cevak.cz

IČ: 608 49 657
DIČ: CZ 60849657

Společnost je zapsána v obchodním rejstříku oddíl B, vložka 657, u Krajského soudu v Českých Budějovicích

Naše voda. **Náš život.**





E.ON Distribuce, a.s., F. A. Gerstnera 2151/6, 370 01 České Budějovice

AGROPROJEKT PSO s.r.o.
Daniel Tomana
Slavičкова 840/1b
63800 Brno

České Budějovice, 22.07.2019

**Vyjádření o existenci zařízení distribuční soustavy (elektrická síť)
ve vlastnictví E.ON Distribuce, a.s. a podmínkách práce v jeho blízkosti.**

Investor stavby: Státní pozemkový úřad
Název stavby: Polní cesty C24, C48, C68 a C69 v k.ú. Božejovice
Místo stavby: KÚ Božejovice (608793), Božetice (608840), žadatelem
vyznačené zájmové území

Toto vyjádření slouží pro informaci o stávajícím elektrickém zařízení
distribuční soustavy vlastněném a provozovaném společností E.ON
Distribuce, a.s. a je vyjádřením pro územní a stavební řízení.

V zájmovém území výše uvedené stavby se nachází:

Nadzemní vedení VN
Distribuční trafostanice VN/NN
Podzemní vedení NN

Ke stavbě a činnosti v ochranných pásmech zařízení distribuční soustavy je
investor povinen zajistit si písemný souhlas ve smyslu § 46 odst. 11 zákona
č. 458/2000 Sb., o podmínkách podnikání a výkonu státní správy
v energetických odvětvích, v platném znění.

Souhlas se stavbou a činností v ochranném pásmu zařízení distribuční
soustavy uděluje E.ON Distribuce, a.s. (dále jen ECD). S podáním žádosti o
souhlas, prosím, předložte projektovou dokumentaci stavby s podrobným
zákresem a okótováním umístění stavby v ochranném pásmu. Žádost můžete
podat elektronicky na www.eon-distribuce.cz – **Souhlas s činností a
stavbou v ochranném pásmu.**

Kontakty na správce zařízení jsou uvedeny v závěru tohoto vyjádření.

Dovolte, abychom Vás upozornili, že při provádění zemních nebo jiných
prací, které mohou ohrozit předmětné distribuční a sdělovací zařízení, jste
povinni dle zákona č. 309/2006 Sb. a nařízení vlády č. 591/2006 Sb. učinit

E.ON Distribuce, a.s.
Poskytování informací k
sítím
F. A. Gerstnera 2151/6
370 01 České Budějovice
www.eon-distribuce.cz

Miloš Dvořák
T +420-56531-4450
milos.dvorak@eon.cz

Naše značka
M18416-16340941

Sídlo společnosti:
F.A. Gerstnera 2151/6
České Budějovice 7
370 01 České Budějovice
Společnost je zapsána
v Obchodním rejstříku
vedeném Krajským soudem
v Českých Budějovicích,
oddíl B., vložka 1772
IČ: 280 85 400
DIČ: CZ28085400



veškerá opatření, aby nedošlo ke škodám na výše uvedeném zařízení, na majetku nebo na zdraví osob elektrickým proudem, zejména tím, že zajistíte:

1. Objednání přesného vytýčení distribuční sítě (trasy kabelu) v terénu a to nejméně 14 dnů před zahájením prací v blízkosti podzemního kabelového vedení. V případě, že nebude možné trasu kabelu bezpečně určit pomocí vytyčovacího zařízení, je investor zemních prací povinen pro jednoznačné stanovení jeho polohy provést na určených místech a v nezbytném rozsahu ruční odkrytí kabelu podle pokynů zaměstnanců ECD. **Vytýčení kabelů VN, NN zajistí** Luděk Heršálek, tel.: 38178-4851, email: ludek.hersalek@eon.cz.
2. Provádění zemních prací v ochranném pásmu kabelového vedení výhradně klasickým ručním náradím bez použití jakýchkoli mechanismů s nejvyšší opatrností, nebude-li provozovatelem zařízení stanoveno jinak.
3. Výkopové práce v blízkosti nadzemního vedení NN budou prováděny tak, aby nedošlo k narušení stability podpěrných bodů a uzemňovací soustavy, nebo nebyl jinak ohrožen provoz zařízení a bezpečnost osob. Zároveň požadujeme dodržovat platná ustanovení norem ČSN EN 50 110-1 a PNE 33 3302, zvláště pak minimální dovolené vzdálenosti od vedení.
4. Při provádění stavebních prací nesmí dojít k poškození a znepřístupnění zařízení distribuční soustavy.
5. Ohlášení jakéhokoli poškození distribučního a sdělovacího zařízení na telefonním čísle Poruchové služby **800 22 55 77**.

Kontakty správců zařízení:

VN+NN:

Regionální správa, Ing. Helena Bobková, tel.: 38178-4811,
email: helena.bobkova@eon.cz

Vyjádření má platnost do 19.07.2021.

Upozorňujeme Vás na možnou polohovou odchylku vedení v přiložené situaci s informativním zákresem sítí

Do přiložené a námi orazítované situace jsme **informativně** zakreslili:

- červeně plně podzemní vedení VN
- červeně čárkovaně nadzemní vedení VN
- zeleně plně podzemní vedení NN
- zeleně čárkovaně nadzemní vedení NN
- polygon s černým obrysem podzemní chránička
- fialově plně zrušené podzemní vedení



Při vytýčení trasy zařízení i ke kontrole před záhozem a ke všem dalším souvisejícím jednáním předložte, prosím, toto vyjádření.

Vyjádření nenahrazuje a neuvádí připojovací podmínky. V případě, že požadujete připojení nového odběrného místa můžete podat žádost elektronicky na www.eon-distribuce.cz.

S přátelským pozdravem

E.ON Distribuce, a.s.



E.ON Distribuce, a.s.
F. A. Gerstnera 2151/6
České Budějovice 7
370 01 České Budějovice

Příloha: Orazítkovaná situace s informativním zákresem sítí

Následující oddíl se vyplňuje v případě žádosti o udělení souhlasu se zjednodušeným územním řízením nebo s uzavřením veřejnoprávní smlouvy

Udělení souhlasu (pro platnost udělení souhlasu je nutný podpis a razítko oprávněného pracovníka ECD)

Souhlasíme – Nesouhlasíme se zjednodušeným územním řízením

Souhlasíme – Nesouhlasíme s uzavřením veřejnoprávní smlouvy

E.ON Distribuce, a.s.

Informativní zákres sítí elektro k žádosti 0016340941



Datum 19.07.2019

e-on

E.ON Distribuce, a.s.
F. A. Gerstnera 2151/6
České Budějovice 7
370 01 České Budějovice

E.ON Distribuce, a.s., F. A. Gerstnera 2151/6, 370 01 České Budějovice

AGROPROJEKT PSO s.r.o.
Daniel Tomana
Slavíčkova 840/1b
63800 Brno

E.ON Distribuce, a.s.
Regionální správa Tábor
Budějovická 1400/107
390 02 Tábor
www.eon-distribuce.cz

Helena Bobková
T +420-38178-4811
helena.bobkova@eon.cz

Naše značka
H15568-27003559

Tábor, 25.10.2019

Vyjádření k žádosti o souhlas se stavbou a činností v ochranném pásmu zařízení distribuční soustavy (elektrická síť) ve vlastnictví E.ON Distribuce, a.s.

Toto vyjádření slouží pro potřeby řádného umístění, výstavby a užívání stavby a je vyjádřením pro územní a stavební řízení.

Předložili jste nám žádost o vyjádření ke stavbě a činnosti v ochranném pásmu:

Nadzemní vedení VN
Distribuční trafostanice VN/NN
Podzemní vedení NN

Jedná se o akci: „**Polní cesty C24, C48, C68 a C69 v k.ú. Božejovice**“.
K zásahům do ochranného pásma dochází v místě stavby, katastrální území, Božejovice (608793), Božetice (608840), parc. č.: dle žadatelem předložené dokumentace.

Souhlasíme s provedením výše uvedené akce v ochranném pásmu zařízení distribuční soustavy při splnění těchto podmínek:

- 1) **V případě polní cesty C68 na parcele 2271(objekt SO-103) musí být dodrženy následující podmínky:**
 - **Komunikace bude vzdálena minimálně 3,5m od paty sloupu s transformační stanicí a od paty sloupu s odpínačem transformační stanice aby nedošlo k poškození ekvipotenciálních obvodových zemničů těchto objektů. Zemniče musí zůstat v zemině, nesmí být zahrnuty štěrkem.**
- 2) **V ochranných pásmech (dále jen OP) zařízení distribuční soustavy budou při realizaci uděleného souhlasu dodrženy podmínky dle § 46**

Sídlo společnosti:
F.A. Gerstnera 2151/6
České Budějovice 7
370 01 České Budějovice
Společnost je zapsána
v Obchodním rejstříku
vedeném Krajským soudem
v Českých Budějovicích,
oddíl B., vložka 1772
IČ: 280 85 400
DIČ: CZ28085400

odst. 8 zákona č. 458/2000 Sb., v platném znění, kde se konstatuje, že v OP těchto zařízení je zakázáno pod písmeny:

- c) provádět činnosti, které by mohly ohrozit spolehlivost a bezpečnost provozu těchto zařízení nebo ohrozit život, zdraví či majetek osob
 - d) provádět činnosti, které by znemožňovaly nebo podstatně znesnadňovaly přístup k těmto zařízením.
- 3) Zakreslení trasy nadzemního i podzemního vedení vyskytujícího se v zájmovém území do všech vyhotovení prováděcí dokumentace a jeho vyznačení dobře viditelným způsobem přímo v terénu. Jedná se zejména o místa křížení či souběhu trasy vedení s trasou pohybu mechanizace, s trasou vedení výkopů a podobně tak, aby pracující na staveništi byli o hranicích ochranného pásma trvale informováni.
 - 4) Objednání přesného vytýčení distribuční sítě (trasy kabelu) v terénu a to nejméně 14 dnů před zahájením prací v blízkosti podzemního kabelového vedení. V případě, že nebude možné trasu kabelu bezpečně určit pomocí vytyčovacího zařízení, je investor zemních prací povinen pro jednoznačné stanovení jeho polohy provést na určených místech a v nezbytném rozsahu ruční odkrytí kabelu podle pokynů zaměstnanců E.ON Distribuce, a.s. (dále jen ECD). **Vytýčení kabelů VN, NN zajistí** Luděk Heršálek, tel.: 38178-485138178-4852, email: ludek.hersalek@eon.cz.
 - 5) Provádění zemních prací v ochranném pásmu kabelu výhradně klasickým ručním náradím bez použití jakýchkoli mechanismů s nejvyšší opatrností, nebude-li provozovatelem zařízení stanoveno jinak.
 - 6) Vhodné zabezpečení obnaženého kabelu (podložení, vyvěšení, ...), aby nedošlo k jeho poškození poruchou nebo nepovolanou osobou a označení výstražnými tabulkami, bude provedeno podle pokynů pracovníka ECD. Další podmínky pro zabezpečení našeho zařízení si vyhrazujeme při vytýčení nebo po jeho odkrytí.
 - 7) Vyřešení způsobu provedení souběhů a křížení výše zmíněné akce s rozvodným zařízením musí odpovídat příslušným ČSN.
 - 8) Přizvání zástupce ECD ke kontrole křížovatek a souběhů před záhozem výkopu. O kontrole bude proveden zápis do montážního nebo stavebního deníku. Při nedodržení této podmínky, budou poruchy vzniklé na zařízení odstraňovány na náklady investora stavby.
 - 9) Po dokončení musí stavba z pohledu ochrany před provozními a poruchovými vlivy distribuční soustavy odpovídat příslušným normám, zejména PNE 33 3301, PNE 33 3302, PNE 34 1050, ČSN EN 50 341-1, PNE 33 0000-1, ČSN EN 50 522, ČSN EN 61 936-1.

- 10) Po dokončení stavby a činnosti připomínáme, že v OP zařízení je dále zakázáno:
- a) zřizovat bez souhlasu vlastníka těchto zařízení stavby či umisťovat konstrukce a jiná podobná zařízení, jakož i uskladňovat hořlavé a výbušné látky
 - b) provádět bez souhlasu jeho vlastníka zemní práce
 - c) u nadzemního vedení nechávat růst porosty nad výšku 3 m
 - d) u podzemního vedení vysazovat trvalé porosty a přejíždět vedení mechanizmy o celkové hmotnosti nad 6t.
- 11) V projektové dokumentaci a při stavbě budou respektovány podmínky uvedené ve vyjádření o existenci zařízení distribuční soustavy ve vlastnictví a provozování ECD a podmínkách práce v jeho blízkosti.
- 12) Veškerá stavební činnost v OP distribučního a sdělovacího zařízení bude před jejím zahájením konzultována s příslušným správcem zařízení (kontakty na správce zařízení jsou uvedeny v závěru tohoto vyjádření), který stanoví bezpečnostní opatření pro práce v OP příslušného rozvodného zařízení dle platné ČSN EN 50 110-1.
- 13) Veškeré práce s mechanizací, jejichž části se za provozu mohou přiblížit k vodičům v OP nadzemního vedení 22 kV a výkopové práce v OP podzemního vedení 22 kV, je nutno provádět za beznapětového stavu vedení a vypnutí požadujeme objednat nejméně 25 kalendářních dnů předem. Práce s mechanizací v OP vedení 110 kV je nutno provádět za beznapětového stavu vedení a vypnutí požadujeme objednat nejpozději do 10. dne předchozího měsíce.

Kontakty správců zařízení:

VN+NN

Regionální správa, Miroslav Dolejší,
tel.: 38178-4831,
email: miroslav.dolejsi@eon.cz

V případě nedodržení vzdáleností a podmínek dle norem a platných právních předpisů, nesouhlasíme po ukončení stavby s její kolaudací.

S přátelským pozdravem

E.ON Distribuce, a.s.

E.ON Distribuce, a.s.
F. A. Gerstnera 2151/6
České Budějovice 7
370 01 České Budějovice



282

Ing. Helena Bobková
Reg. správa sítí Tábor

Tomana Daniel

Od: Dolejší, Miroslav [Miroslav.Dolejsi@eon.cz]
Odesláno: 18. listopadu 2019 8:55
Komu: Tomana Daniel
Předmět: RE: [EXT] Vyjádření k projektové dokumentaci - Polní cesty C24, C48, C68 a C69 v k.ú. Božejovice

Dobrý den,

na základě Vašeho doplnění v projektové dokumentaci o tom, že v ochranném pásmu stávající trafostanice nebudou při výstavbě - "SO 103 - Polní cesty C68 v k. ú. Božejovice"

prováděny žádné výkopové práce, souhlasíme s doplněním konstrukční vrstvy vozovky a osazení betonových obrubníků v úrovni vozovky.

Přeji hezký den.

Miroslav Dolejší
Regionální správa Tábor
T +420 381 78-48-31
M +420 724 014 071
E miroslav.dolejsi@eon.cz

E.ON Distribuce, a.s.
Budějovická 1400
390 02 Tábor
www.eon-distribuce.cz

Společnost je zapsána v Obchodním rejstříku vedeném Krajským soudem v Českých Budějovicích, oddíl B, vložka 1772 IČ: 28085400.

Prosím, myslete na naše životní prostředí a netiskněte tento email, pokud to není opravdu nutné.

Consider the environment. Please don't print this e-mail unless you really need to.

-----Original Message-----

From: Tomana Daniel <Daniel.Tomana@AgroprojektPSO.cz>
Sent: Monday, November 4, 2019 1:32 PM
To: Dolejší, Miroslav <Miroslav.Dolejsi@eon.cz>
Subject: [EXT] Vyjádření k projektové dokumentaci - Polní cesty C24, C48, C68 a C69 v k.ú. Božejovice

This message is from an EXTERNAL SENDER - be CAUTIOUS, particularly with links and attachments

Dobrý den,

na základě vašeho vyjádření H15568-27003559 a po telefonické domluvě zasíláme v příloze projektovou dokumentaci - "SO 103 - Polní cesty C68 v k.ú. Božejovice", okres Tábor. Zároveň sdělujeme, že v ochranném pásmu transformační stanice nebudou prováděny výkopové práce a budou zde pouze doplněny konstrukční vrstvy vozovky (viz vzorové příčné řezy) na stávající vrstvu ze štěrkodrti a na hranici parcely určené k výstavbě bude osazen betonový silniční obrubník do betonového lože zapuštěný do úrovně vozovky (ukončení asfaltu).

S pozdravem
Ing. Daniel Tomana
AGROPROJEKT PSO s.r.o.
Slavičkova 1b, Brno 638 00
Tel.: +420 775 782 176



E.ON Distribuce, a.s.
Poskytování informací k sítím
F. A. Gerstnera 2151/6
370 01 České Budějovice
www.eon-distribuce.cz

Naše značka
M18416-16340941

[Handwritten signature]

e-on
E.ON Distribuce, a.s.
F. A. Gerstnera 2151/6
České Budějovice 7
370 01 České Budějovice

Sídlo společnosti:
F.A. Gerstnera 2151/6
České Budějovice 7
370 01 České Budějovice
Společnost je zapsána
v Obchodním rejstříku
vedeném Krajským soudem
v Českých Budějovicích,
oddíl B., vložka 1772
IČ: 28085400

Informativní zakres sítí plynu k žádosti 0016340941



Datum 19.07.2019

e-on

E.ON Distribuce, a.s.

F. A. Gerstnera 2151/6

České Budějovice 7

370 01 České Budějovice



Hasičský záchranný sbor Jihočeského kraje
Územní odbor Tábor, Chýnovská 276, 391 56 Tábor

Č. j.: HSCB-3270-2/2019 UO-TA

AGROPROJEKT PSO, s.r.o.

Slavičкова 840/1b
Lesná
638 00 Brno

Tábor 09. 08. 2019

Počet stran: 2

Příloha: 1/dokumentace

Závazné stanovisko dotčeného orgánu na úseku požární ochrany

Vyřizuje: por. Bc. Josef Koutenský, telefon: 950 221 131, e-mail: prevence.ta@jck.izscr.cz, Ev.č. 506/Ký-2019, K č. j. , ze dne 18. 07. 2019

Název stavby: Polní cesty C24, C48, C68 a C69 v k.ú. Božejovice

Místo stavby: parc. č. 2321, 2393, 2521, 2484, 2485, 2620, 2271, 2349, 2443; k. ú. Božejovice
Božejovice

Stavebník: Město Jistebnice, Náměstí 1, 391 33 Jistebnice

Předložený druh dokumentace: Stavební řízení

Jméno a příjmení zpracovatele PBŘ, číslo ČKAIT, datum:

Ing. Ivan Kulísek, ČKAIT - 1004167, 7/2019

(dále jen "dokumentace")

Hasičský záchranný sbor Jihočeského kraje (dále jen „HZS JČK“) jako věcně a místně příslušný dotčený orgán na úseku požární ochrany dle ustanovení § 26 odst. 2 písm. b), § 31 odst. 1 písm. b) a § 35 písm. b) zákona č. 133/1985 Sb., o požární ochraně, ve znění pozdějších předpisů (dále jen „zákon o PO“), posoudil v rozsahu požárně bezpečnostního řešení výše uvedenou dokumentaci předloženou dne 18. 07. 2019 a vydává k ní v souladu s ustanovením § 31 odst. 3 zákona o PO a dále dle ustanovení § 149 odst. 1 zákona č. 500/2004 Sb., správní řád, ve znění pozdějších předpisů

souhlasné závazné stanovisko

Odůvodnění


HZS JČK vycházel při vydání závazného stanoviska z těchto podkladů:

- Požárně bezpečnostní řešení (Stavební řízení, Ing. Ivan Kulísek, ČKAIT - 1004167, 7/2019)
- Projektová dokumentace, zpracovatel Ing. Ivan Kulísek, ČKAIT - 1004167, 7/2019

Posouzením předložené dokumentace dle ustanovení § 46 odst. 1 vyhlášky č. 246/2001 Sb., o stanovení podmínek požární bezpečnosti a výkonu státního požárního dozoru (vyhláška o požární prevenci), ve znění vyhlášky č. 221/2014 Sb., dospěl HZS JČK k závěru, že dokumentace splňuje obsahové náležitosti

dle ustanovení § 41 vyhlášky o požární prevenci. Z obsahu posouzené dokumentace vyplývá, že jsou splněny technické podmínky požární ochrany kladené na danou stavbu vyhláškou č. 23/2008 Sb., o technických podmínkách požární ochrany staveb, ve znění vyhlášky č. 268/2011 Sb.

plk. Ing. Petr Hojsák
ředitel Územního odboru Tábor
HZS Jihočeského kraje
rada



**JIHOČESKÝ VODÁRENSKÝ SVAZ**

S. K. Neumann 19, 370 01 České Budějovice

tel.: + 420 386 102 430, fax: + 420 386 102 439

www.jvs.cz, e-mail: info@jvs.cz

AGROPROJEKT PSO s.r.o.
Slavičkova č.p. 840/1b
Lesná
638 00

Vaše značka:

Naše značka:
2019/1838

Vyřizuje:

Andrea Chalupová
724 909 851

České Budějovice:

20.08.2019

Věc: Polní cesty C24, C48, C68 a C69 v k.ú. Božejovice**Lokalita:** Kú: Božejovice, parc. č. 1179/2, 2321

Na základě Vaší žádosti Vám sdělujeme, že Vámi uvedené zájmové území se nachází **mimo ochranná a technickobezpečnostní pásma inženýrských sítí** v majetku Jihočeského vodárenského svazu (JVS).

Toto vyjádření společnosti JVS má platnost 2 roky ode dne vydání.

S pozdravem

Andrea Chalupová
referent vyjadřovací činnosti

Jihočeský vodárenský svaz
S.K. Neumann 19 (16)
370 01 České Budějovice
IČ 490 21 117 DIČ CZ49021117

Přílohy: Situace (Měřítko 1 : 5000)



**JIHOČESKÝ VODÁRENSKÝ SVAZ**

S. K. Neumanna 19, 370 01 České Budějovice

tel.: + 420 386 102 430, fax: + 420 386 102 439

www.jvs.cz, e-mail: info@jvs.cz

AGROPROJEKT PSO s.r.o.
Slavičková č.p. 840/1b
Lesná
638 00

Vaše značka:

Naše značka:
2019/1837

Vyřizuje:

Andrea Chalupová
724 909 851

České Budějovice:

20.08.2019

Věc: Polní cesty C24, C48, C68 a C69 v k.ú. Božejovice**Lokalita:** Kú: Božejovice, parc. č. 2185/7, 2484, 2620, 2660

Na základě Vaší žádosti Vám sdělujeme, že Vámi uvedené zájmové území se nachází **mimo ochranná a technickobezpečnostní pásma inženýrských sítí** v majetku Jihočeského vodárenského svazu (JVS).

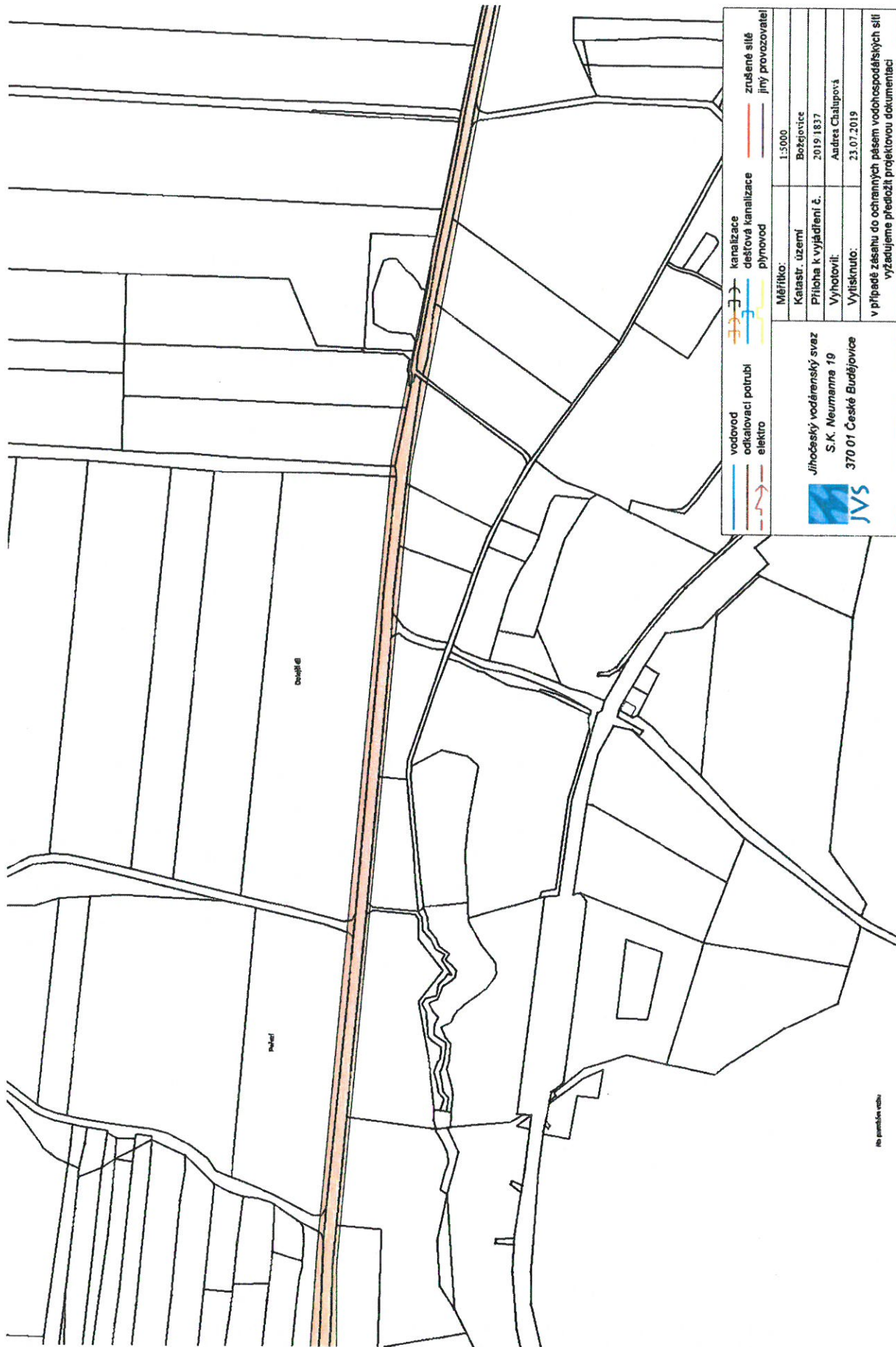
Toto vyjádření společnosti JVS má platnost 2 roky ode dne vydání.

S pozdravem

Andrea Chalupová
referent vyjadřovací činnosti

Jihočeský vodárenský svaz
S.K. Neumanna 19 (16)
370 01 České Budějovice
IČ 490 21 117 DIČ CZ49021117

Přílohy: Situace (Měřítko 1 : 5000)



| | | | |
|---|------------------------|--|----------------|
| | | Jihomoravský vodárenský svaz S.K. Neumannova 19 370 01 České Budějovice | |
| vodovod | odkavovací potrubí | elektro | kanalizace |
| odkavovací potrubí | elektro | dešťová kanalizace | plynovod |
| | | Měřítko: 1:5000 | |
| | | Katastr. území: Božejovice | |
| | | Příloha k vyjádření č. 2019/1837 | |
| | | Vyhotovili: Andrea Chaloupová | |
| | | Vydáno: 23.07.2019 | |
| v případě zásahu do ochranných pásem vodohospodářských sítí vyžadujeme předložit projektovou dokumentaci | | | |

**JIHOČESKÝ VODÁRENSKÝ SVAZ**

S. K. Neumanna 19, 370 01 České Budějovice
tel.: + 420 386 102 430, fax: + 420 386 102 439
www.jvs.cz, e-mail: info@jvs.cz

AGROPROJEKT PSO s.r.o.
Slavíčková č.p. 840/1b
Lesná
638 00

Vaše značka:

Naše značka:
2019/1839Vyřizuje:
Andrea Chalupová
724 909 851České Budějovice:
20.08.2019

Věc: Polní cesty C24, C48, C68 a C69 v k.ú. Božejovice
Lokalita: Kú: Božejovice, parc. č. 2271

Na základě Vaší žádosti Vám sdělujeme, že Vámi uvedené zájmové území se nachází **mimo ochranná a technickobezpečnostní pásma inženýrských sítí** v majetku Jihočeského vodárenského svazu (JVS).

Toto vyjádření společnosti JVS má platnost 2 roky ode dne vydání.

S pozdravem

Andrea Chalupová
referent vyjadřovací činnosti

Jihočeský vodárenský svaz
S.K. Neumanna 19 (16)
370 01 České Budějovice
IČ 490 21 117 DIČ CZ49021117

Přílohy: Situace (Měřítko 1 : 2000)



**JIHOČESKÝ VODÁRENSKÝ SVAZ**

S. K. Neumanna 19, 370 01 České Budějovice

tel.: + 420 386 102 430, fax: + 420 386 102 439

www.jvs.cz, e-mail: info@jvs.cz

AGROPROJEKT PSO s.r.o.
Slavičkova č.p. 840/1b
Lesná
638 00

Vaše značka:

Naše značka:
2019/1840Vyřizuje:
Andrea Chalupová
724 909 851České Budějovice:
20.08.2019**Věc:** Polní cesty C24, C48, C68 a C69 v k.ú. Božejovice**Lokalita:** Kú: Božejovice, parc. č. 2443

Na základě Vaší žádosti Vám sdělujeme, že Vámi uvedené zájmové území se nachází **mimo ochranná a technickobezpečnostní pásma inženýrských sítí** v majetku Jihočeského vodárenského svazu (JVS).

Toto vyjádření společnosti JVS má platnost 2 roky ode dne vydání.









S pozdravem

Andrea Chalupová
referent vyjadřovací činnosti

Jihočeský vodárenský svaz
S. K. Neumanna 19 (16)
370 01 České Budějovice
IČ 490 21 117 DIČ CZ49021117

Přílohy: Situace (Měřítko 1 : 5000)



| | | |
|--|---|---|
|  vodovod |  kanalizace |  zrušené sítě |
|  odkalovací potrubí |  dešťová kanalizace |  jiný provozovatel |
|  elektro |  plynovod | |



Jihočeský vodárenský svaz
S.K. Neumanna 19
370 01 České Budějovice

| | |
|------------------------|------------------|
| Měřítko: | 1:5000 |
| Katastr. území | Božejovice |
| Příloha k vyjádření č. | 2019.1840 |
| Vyhotovil: | Andrea Chalupová |
| Vytisknuto: | 23.07.2019 |

v případě zásahu do ochranných pásem vodohospodářských sítí
vyžadujeme předložit projektovou dokumentaci

Váš dopis značky: 101-3010-18
Ze dne: 18.7.2019

Naše č.j.: KHSJC 22062/2019/HOK.PT-ST
Spisová značka: S-KHSJC 22062/2019

Vyřizuje: MUDr. Bazgierová
Tel. číslo: 387 712 812

AGROPROJEKT PSO s.r.o.
Bc. Ing. Jiří Papoušek Ph.D
Slavičkova 840/1b
638 00 Brno

Datum: 23.7.2019

Závazné stanovisko orgánu ochrany veřejného zdraví na akci :
„ Polní cesty C24, C48, C68 a C69 v k.ú. Božetice“ – stavební řízení.

Krajská hygienická stanice Jihočeského kraje se sídlem v Českých Budějovicích (dále také „KHS Jč kraje“) jako orgán ochrany veřejného zdraví, místně příslušný podle § 11 odst. 1 písm. b) zákona č. 500/2004 Sb., správního řádu, ve znění pozdějších předpisů (dále jen „správní řád“ nebo „s. ř.“), a jako dotčený správní úřad při rozhodování ve věcech upravených zvláštními právními předpisy, které se dotýkají zájmů chráněných orgánem ochrany veřejného zdraví podle zákona č. 258/2000 Sb., o ochraně veřejného zdraví, ve znění pozdějších předpisů (dále jen „zákon č. 258/2000 Sb.“), vydává podle § 77 odst. 1 zákona č. 258/2000 Sb. ve spojení s § 149 správního řádu a ve spojení s § 4 odst. 2 zákona č. 183/2006 Sb., o územním plánování a stavebním řádu (stavební zákon), ve znění pozdějších předpisů toto

závazné stanovisko:

S návrhem projektové dokumentace pro stavební řízení na stavbu **„ Polní cesty C24, C48, C68 a C69 v k.ú. Božetice“ – stavební řízení** (dále jen „projektová dokumentace“), zpracovaný 07/2019 zhotovitelem Agroprojekt PSO s.r.o., Slavičkova 840/1b, 638 00 Brno, IČ: 41601483 , a předložený orgánu ochrany veřejného zdraví dne 19.7.2019 žadatelem Státní pozemkový úřad, Krajský pozemkový úřad pro Jihočeský kraj, Pobočka Tábor, Husovo náměstí 2938, 390 02 Tábor, IČ: 01312774 (dále jen „žadatel“), zastoupeným na základě plné moci ze dne 31.10.2018 Agroprojekt PSO s.r.o., Slavičkova 840/1b, 638 00 Brno, IČ: 41601483, zastoupená Bc. Ing. Jiřím Papouškem, Ph.D jako podkladu ke stavebnímu řízení

s e s o u h l a s í

Odůvodnění:

Žadatel podal KHS Jč kraje dne 19.7.2019 žádost o vydání závazného stanoviska k projektové dokumentaci na akci : **„ Polní cesty C24, C48, C68 a C69 v k.ú. Božetice“ – stavební řízení.**

Předmětem projektu je výstavba polních cest – **C24, C48, C68 a C69 v k.ú. Božetice“.**

Trasa cesty C24 začíná stávajícím hospodářským sjezdem ze silnice III/1225, vede jižním směrem v trase stávající polní cesty, částečně podél zemědělského areálu a končí opět napojením na silnici III/1225. Trasa cesty C48 začíná stávajícím hospodářským sjezdem ze silnice III/1225, vede západním směrem v trase stávající polní cesty a končí na katastrální hranici. Trasa cesty C68 začíná v místě napojení na účelovou komunikaci, vede severním směrem v trase stávající polní cesty, po západní hranici intravilánu a končí u areálu ČOV. Trasa cesty C69 začíná v místě připojení na účelovou komunikaci, vede jižním směrem v trase bývalé polní cesty a končí napojením na cestu C48. Všechny cesty jsou jednopruhové obousměrné a povrch je asfaltový beton.

KHS Jč kraje posoudila předloženou projektovou dokumentaci. Ve věci nebyl shledán rozpor mezi předloženou projektovou dokumentací a zájmy chráněnými orgánem ochrany veřejného zdraví podle zákona č. 258/2000 Sb., o ochraně veřejného zdraví a o změně některých souvisejících zákonů ve znění pozdějších předpisů.

„ otisk razítka“

MUDr. Mária Bazgierová

ved.oddělení HOK Prachatice - Strakonice



Pomáhat a chránit

POLICIE ČESKÉ REPUBLIKY

KRAJSKÉ ŘEDITELSTVÍ POLICIE JIHOČESKÉHO KRAJE

Územní odbor Tábor
Dopravní inspektorát



KRPC-777-671/ČJ-2019-020806

Tábor: 28. srpna 2019

Počet listů: 1

Příloha: odsouhlasená situace

AGROPROJEKT PSO s.r.o.
Slavičkova 840/1b
638 00 Brno

1) Připojení – závazné stanovisko:

Policie České republiky, Krajské ředitelství policie Jihočeského kraje, Územní odbor Tábor, dopravní inspektorát, v souladu s § 10 odst. 4 písm. b) zákona č. 13/1997 Sb. – o pozemních komunikacích, ve znění pozdějších předpisů,

S O U H L A S Í

s využitím stávajících sjezdů a jejich rekonstrukcí ze silnice III/1225 a MK pro napojení polních cest C24, C48, C68 a C69 v k.ú. Božejovice za účelem vybudování polních cest a následnému přístupu na přilehlé zemědělské pozemky při splnění následujících podmínek:

- Veškeré překážky vyšší než 0,6 m nad úroveň vozovky, budou z rozhledových trojúhelníků sjezdů odstraněny, včetně zeleně.
- Sjezdy budou mít vybudovaná šikmá čela se sklonem 1 : 2.

Soběslavská 2763
390 05 Tábor

www.policie.cz

Tel.: +420 974 238 258
Fax: +420 974 238 928
Email: ta.di.inzenyr@pcr.cz

Pokud budou výše uvedené podmínky splněny, lze konstatovat, že návrh odpovídá obecným požadavkům na bezpečnost a plynulost provozu na pozemních komunikacích.

2) Stavba polních cest C24, C48, C68 a C69 v k.ú. Božejovice – vyjádření k stavebnímu řízení:


Policie České republiky, Krajské ředitelství policie Jihočeského kraje, Územní odbor Tábor, dopravní inspektorát **souhlasí** s vydáním stavebního povolení na rekonstrukci polních cest C24, C48, C68 a C69 v k.ú. Božejovice.



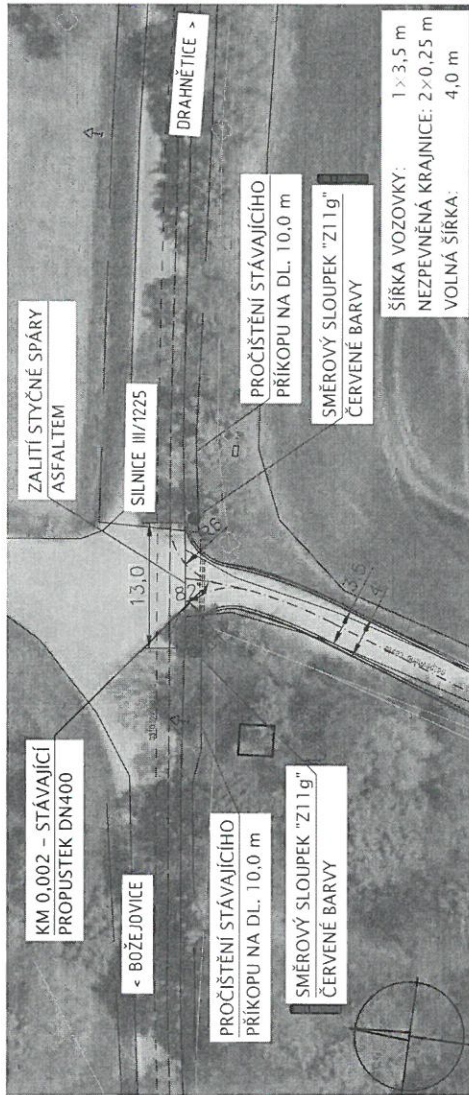
z r. por. Ing. Tomáš Cihelna
dopravní inženýr

npor. Mgr. Jan Rychtecký
vedoucí DI Tábor

PŘIPOJENÍ NA SILNICI, KM 0,000
M 1:1000



DETAIL PŘIPOJENÍ 1:500



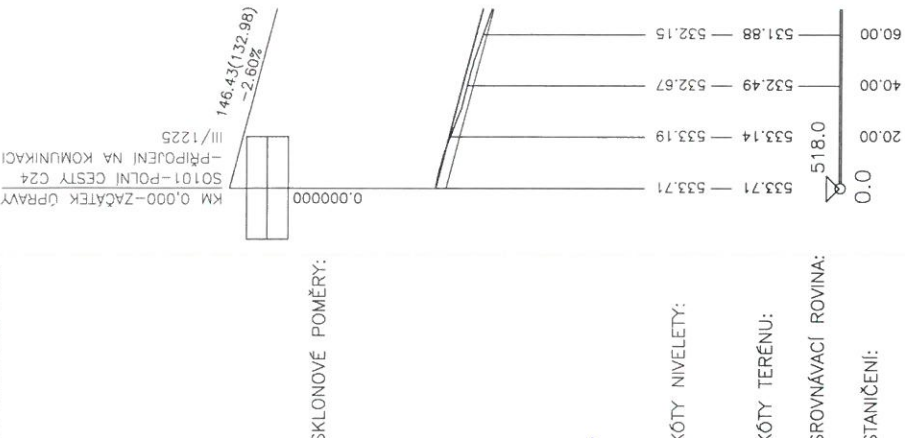
LEGENDA:

- STÁVAJÍCÍ OKRAJ SILNICE III/1225
- OSA SILNICE III/1225
- OSA POLNÍ CESTY
- OCHRANNÉ PÁSMA SILNICE III. TŘÍDY: 15 m

Určení rozhledu dle ČSN 73 6109, ČSN 73 6101 (2018), tabulka 8

DOVOLENÁ RYCHLOST NA HLAVNÍ KOMUNIKACI [km/h]: 90
VZDÁLENOST VRCHOLU TROJÚHELNÍKA OD OKRAJE ZPEVNĚNÉ PLOCHY HL. KOMUNIKACE [m]: 3,0
PODÉLNÝ SKLON JÍZDNÍHO PÁSMU NA HLAVNÍ KOMUNIKACI VPRÁVO [%]: 1-2
DELKA ROZHLEDU PRO ZASTAVENÍ NA HLAVNÍ KOMUNIKACI VPRÁVO D_z [m]: 120
PODÉLNÝ SKLON JÍZDNÍHO PÁSMU NA HLAVNÍ KOMUNIKACI VLEVO [%]: 1-2
DELKA ROZHLEDU PRO ZASTAVENÍ NA HLAVNÍ KOMUNIKACI VLEVO D_z [m]: 120
SMĚRODATNÉ VOZIDLO: SKUPINA VOZIDEL: 2, DELKA VOZIDLA: 10,0 m

PODÉLNÝ PROFIL SJEZDU
M 1:2000/200



SKLONOVÉ POMĚRY:

28.8.2019
KRP-777-674/CS-2019-000106

KÓTY NIVELETY:
KÓTY TERÉNU:
SROVNÁVACÍ ROVINA:
STANIČENÍ:




DŘEVINÝ BRÁNÍČ V ROZHLEDU BUDOU VYKÁCENY.

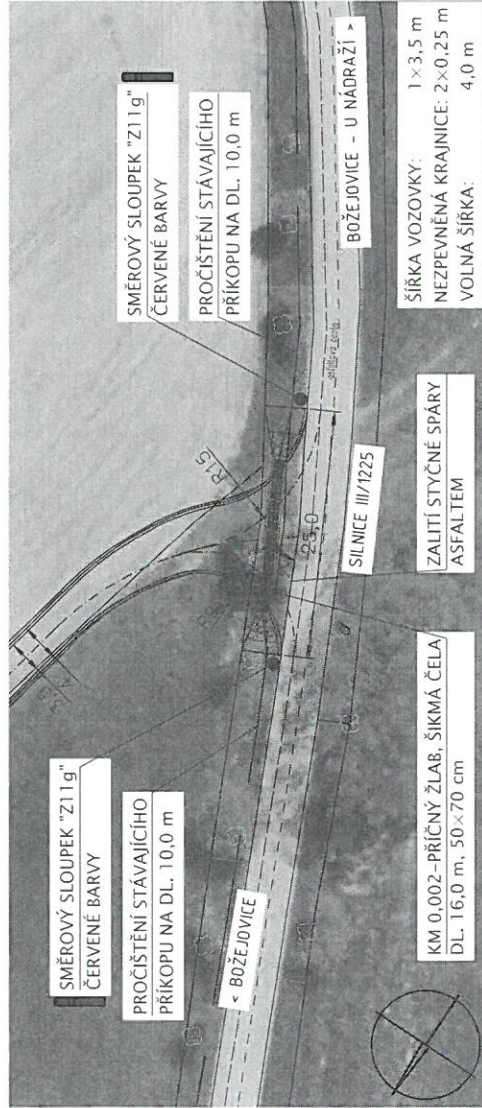
Výškový systém: Bpv
Souřadnicový systém: S-JTSK
PŘED ZAPOČETÍM PRACÍ JE NUTNÉ VYTÝČIT VŠECHNA PODZEMNÍ ZARÍZENÍ!
PO JEJICH OBNAZENÍ JE TŘEBA NAVRŽENÉ ŘEŠENÍ OVIŘIT A OPRAVIT!

| | | |
|-------------|--|---|
| AKCE: | POLNÍ CESTY C24, C48, C68 A C69 V K.Ú. BOŽEJOVICE | AGROPROJEKT PSO s.r.o. Slavčická 840/1b, 638 00 Brno www.agroprojektpsocz |
| KAT. ÚZEMÍ: | BOŽEJOVICE | VED. PROJEKTANT: |
| OBEC: | JISTEBNICE | AUTOR. INŽENÝR: |
| KRAJ: | JIHOČESKÝ | PROJEKTANT: |
| INVESTOR: | SPU, KPU PRO JIHOČESKÝ KRAJ, POBOČKA TABOR | PROJEKTANT: |
| STUPEŇ PD: | DSP + DPS | Č. ZAKÁZKY: |
| OBSAH: | SO 101 POLNÍ CESTA C24 | MĚŘÍTKO: |
| | PŘIPOJENÍ NA SILNICI, KM 0,000 | DATUM: |
| | | PŘÍLOHA: PARÉ: |

PŘÍPOJENÍ NA SILNICI, KM 0,849
M 1:1 000



DETAIL PŘÍPOJENÍ 1:500



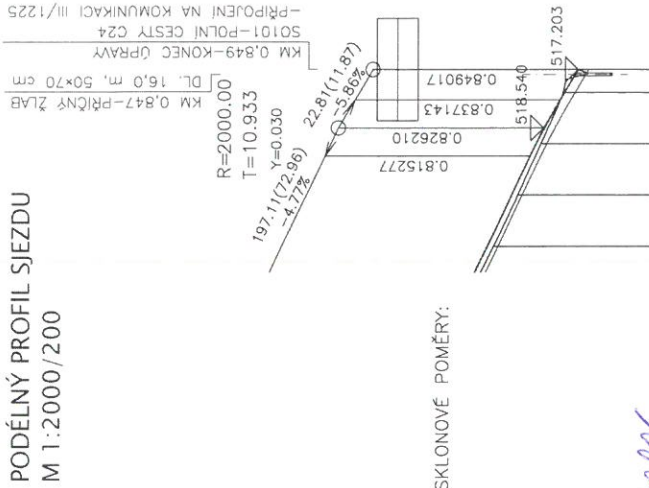
LEGENDA:

- STÁVAJÍCÍ OKRAJ SILNICE III/1225
- OSA SILNICE III/1225
- OSA POLNÍ CESTY
- OCHRANNÉ PÁSMO SILNICE III. TŘÍDY: 15 m

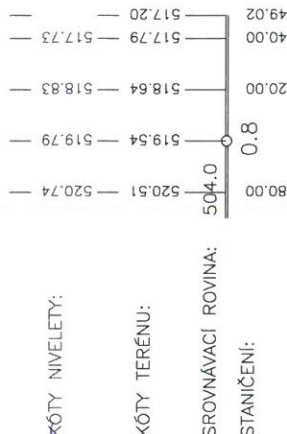
Určení rozhledu dle ČSN 73 6109, ČSN 73 6101 (2018), tabulka 8

DOVOLENÁ RYCHLOST NA HLAVNÍ KOMUNIKACI [km/h]: 90
VZDÁLENOST VRCHOLU TROJÚHELNÍKA OD OKRAJE ZPEVNĚNÉ PLOCHY HL. KOMUNIKACE [m]: 3,0
PODÉLNÝ SKLON JIZDNÍHO PÁSMU NA HLAVNÍ KOMUNIKACI VPRÁVO [%]: 1-2
DĚLKA ROZHLEDU PRO ZASTAVENÍ NA HLAVNÍ KOMUNIKACI VPRÁVO D_K [m]: 120
PODÉLNÝ SKLON JIZDNÍHO PÁSMU NA HLAVNÍ KOMUNIKACI VLEVO [%]: 1-2
DĚLKA ROZHLEDU PRO ZASTAVENÍ NA HLAVNÍ KOMUNIKACI VLEVO D_K [m]: 120
SMĚRODATNÉ VOZIDLO: SKUPINA VOZIDEL: 2, DÉLKA VOZIDLA: 10,0 m

PODÉLNÝ PROFIL SJEZDU
M 1:2000/200



SKLONOVÉ POMĚRY:



28.8.2019
KRPC-355-671/15-2019-020806


620
POLICE ČR - KRAJSKÉ ŘEDITELSTVÍ POLICIE
JIHOČESKÉHO KRAJE

DŘEVINY BRÁNÍČÍ V ROZHLEDU BUDOU VYKÁCENY.

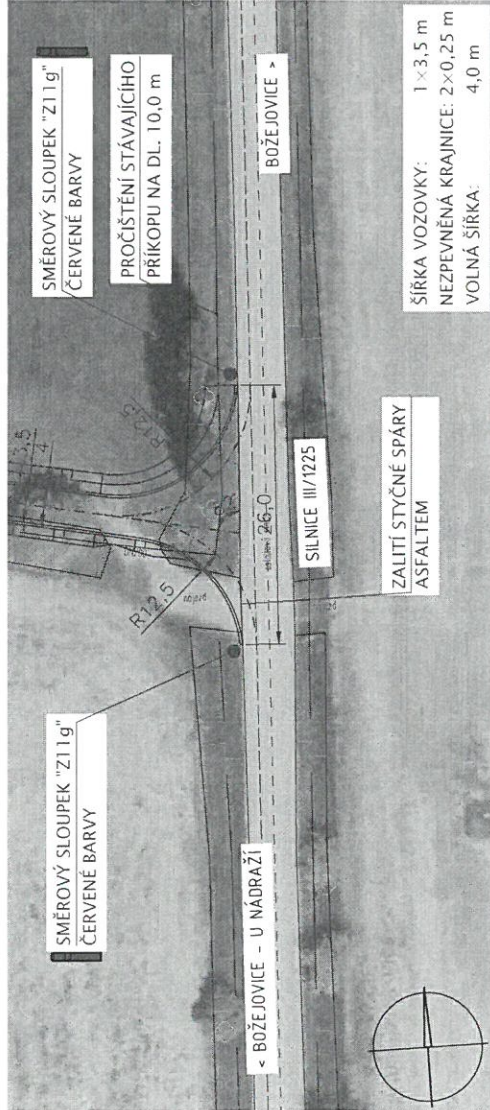
Výškový systém: Bpv
Souřadnicový systém: S-JTSK
PŘED ZAPOČETÍM PRACÍ JE NUTNÉ VYTÝČIT VŠECHNA PODZEMNÍ ZAŘÍZENÍ
PO JEJICH OBNAŽENÍ JE TŘEBA NAVRŽENÉ ŘEŠENÍ OVĚŘIT A EVENT. OPRAVIT!

| | | |
|-------------|--|---|
| AKCE: | POLNÍ CESTY C24, C48, C68 A C69 V K.Ú. BOŽEJOVICE | AGROPROJEKT P50 s.r.o. Slavíkova 840/1b, 838 00 Brno www.agroprojekt50.cz |
| KAT. ÚZEMÍ: | BOŽEJOVICE | VED. PROJEKTANT: ING. H. DIVOKÝ |
| OBEC: | JISTEBNICE | AUTOR, INŽENÝR: ING. I. KULÍSEK |
| KRAJ: | JIHOČESKÝ | PROJEKTANT: ING. D. TOMAN |
| INVESTOR: | SPU, KPU PRO JIHOČESKÝ KRAJ, POBOČKA TABOR | PROJEKTANT: ING. M. JIROUT |
| STUPEŇ PD: | DSP + DPS | Č. ZAKÁZKY: 101-3010-18 |
| OBSAH: | SO 101 POLNÍ CESTA C24 | MĚŘÍTKO: 1:1 000 |
| | PŘÍPOJENÍ NA SILNICI, KM 0,849 | DATUM: VII/2019 |
| | | PŘÍLOHA: PARE: D.1.1.2.6 |

PŘIPOJENÍ NA SILNICI
M 1:1000



DETAIL PŘIPOJENÍ 1:500



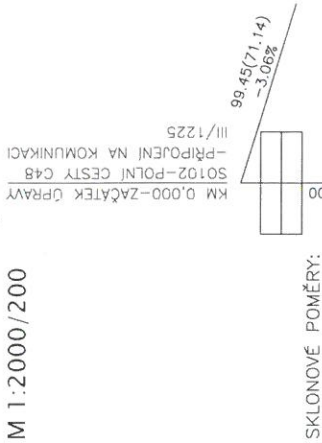
LEGENDA:

- STÁVAJÍCÍ OKRAJ SILNICE III/1225
- OSA SILNICE III/1225
- OSA POLNÍ CESTY
- OCHRANNÉ PÁSMA SILNICE III. TŘÍDY: 15 m

Určení rozhledu dle ČSN 73 6109, ČSN 73 6101 (2018), tabulka 8

DOVOLENÁ RYCHLOST NA HLAVNÍ KOMUNIKACI [km/h]: 90
VZDÁLENOST VRCHOLU TROJÚHELNÍKA OD OKRAJE ZPEVNĚNÉ PLOCHY HL. KOMUNIKACE [m]: 3,0
PODÉLNÝ SKLON JÍZDNÍHO PÁSMU NA HLAVNÍ KOMUNIKACI VPRAVO [%]: 1-2
DĚLKA ROZHLEDU PRO ZASTAVENÍ NA HLAVNÍ KOMUNIKACI VPRAVO [m]: 120
PODÉLNÝ SKLON JÍZDNÍHO PÁSMU NA HLAVNÍ KOMUNIKACI VLEVO [%]: 1-2
DĚLKA ROZHLEDU PRO ZASTAVENÍ NA HLAVNÍ KOMUNIKACI VLEVO [m]: 120
SMĚRODATNÉ VOZIDLO: SKUPINA VOZIDEL: 2, DĚLKA VOZIDLA: 10,0 m

PODÉLNÝ PROFIL SJEZDU
M 1:2000/200



28.8.2019
KRP-33-6710-2019-020806



KÓTY NIVELETY:

KÓTY TERÉNU:

SROVNÁVACÍ ROVINA:

STANIČENÍ:

DŘEVINY BRÁNÍ V ROZHLEDU BUDOU VYKÁCENY.

Výškový systém: Bpv
Souřadnicový systém: S-JTSK
PŘED ZAPOČÍTÁNÍM PRACÍ JE NUTNÉ VYTÝČIT VŠECHNA PODZEMNÍ ZAŘÍZENÍ
PO JEJICH OBNAŘENÍ JE TŘEBA NAVRŽENÉ ŘEŠENÍ OVĚŘIT A EVENT. OPRAVIT!

| | | |
|-------------|--|--|
| AKCE: | POLNÍ CESTA C24, C48, C68 A C69 V K.Ú. BOŽEJOVICE | AGROPROJEKT PSO s.r.o. Slavičkova 840/1b, 638 00 Brno www.agroprojektpsoc.cz |
| KAT. ÚZEMÍ: | BOŽEJOVICE | VED. PROJEKTANT: |
| OBEC: | JISTEBNICE | AUTOR, INŽENÝR: |
| KRAJ: | JIHOČESKÝ | PROJEKTANT: |
| INVESTOR: | SPÚ, KPU PRO JIHOČESKÝ KRAJ, POBOČKA TÁBOR | PROJEKTANT: |
| STUPEŇ PD: | DSP + DPS | Č. ZAKÁZKY: |
| OBSAH: | SO 102 POLNÍ CESTA C48 | MĚŘÍTKO: |
| | PŘIPOJENÍ NA SILNICI | DATUM: |
| | | PŘÍLOHA, PARÉ: |

AGROPROJEKT PSO s.r.o.

Slavičková 840/1b

Brno

638 00

| | | | |
|--------------------|-------------------------------------|---------------------------------|----------------------------------|
| VÁŠ DOPIS ZN. | ČÍSLO JEDNACÍ LCR197/001555/2019 | SPISOVÁ ZNAČKA Silnice VIII. | DATUM 12.8.2019 |
| VYŘIZUJE Rybová | TELEFON 956 197 112 | GSM 725 627 445 | FAX 381 281 776 |
| | | | E-MAIL olga.rybova@lesy-cr.cz |

Věc: Vyjádření ke stavbě na sousedním pozemku a v ochranném pásmu 50 m dle § 14 zák. č. 289/95 Sb.

Obdrželi jsme od Vás žádost o vyjádření ke stavbě „**POLNÍ CESTY C24, C48, C68 A C69 V K.Ú. BOŽEJOVICE**“ na pozemcích parc. č. 2321, 2484, 2620, 2271 a 2443 v k.ú. Božejovice.

Lesy České republiky, s.p., Hradec Králové, prostřednictvím LS Tábor, jako organizace s právem hospodařit k pozemku **KN p. č. 2660** v k.ú. Božejovice, který s plánovanou stavbou sousedí, a dále jako organizace pověřená výkonem funkce odborného lesního hospodáře k pozemkům **PUPFL KN p. č. 1166/1, 1166/3, 1166/4, 1166/5, 1166/6, 1166/7, 1166/8, 1166/9, 1150/3, 1153/3, 1153/4, 1158/3, 2725, 1841, 1819, 2700, 2698, 2699, 1822/1, 1839/2, 1822/2, 1824, 1911/2, 1839/1, 1836, 1846 a 1426/2** v k.ú. Božejovice, jejichž ochranné pásmo bude stavbou dotčeno, nemají námitek k zamýšlené akci za dodržení těchto podmínek:

- vlastní stavbou **nebude dotčen ani ohrožen** pozemek KN p. č. 2660 v k.ú. Božejovice
- stavbou **nebudou ohroženy, ani poškozeny** okolní parcely PUPFL, včetně porostu na nich rostoucím
- v průběhu stavby nebudou na okolních pozemcích káceny žádné dřeviny bez souhlasu vlastníka
- žádný stavební materiál, ani zemina z výkopů, **nebude skladována** na KN p. č. 2660 ani na výše uvedených PUPFL v k.ú. Božejovice v průběhu stavby, ani později
- budou dodržovány požární předpisy tak, aby nedošlo k ohrožení sousedních lesních porostů

- všechny činnosti musí být prováděny tak, **aby nedošlo k ohrožení životního prostředí** únikem nebezpečných látek a jejich průniku do okolních pozemků
- investor bere na vědomí, že na stavbu v ochranném pásmu lesa 50m dle §14 zák. č. 289/95 Sb. se vztahuje § 22 zák. č. 289/95 Sb. o lesích - **Bezpečnost osob a majetku** – vlastníci nemovitostí nebo investoři staveb a zařízení jsou povinni provést na svůj náklad nezbytně nutná opatření, kterými jsou nebo budou jejich pozemky, stavby a zařízení zabezpečeny před škodami způsobenými živelnými událostmi.
- případné změny projektu, týkající se pozemku KN p. č. 2660 v k.ú. Božejovice, budou v předstihu projednány s LČR, s.p., LS Tábor
- toto vyjádření **nenahrazuje souhlas** vlastníků ostatních stavbou dotčených pozemků

S pozdravem

[04]
Lesy České republiky, s.p.
se sídlem Přemyslova 1106/19, Nový Hradec Králové
500 08 Hradec Králové
IČ: 42196451, DIČ: CZ42196451
Lesní správa Tábor
Zavadilská 2095/7, 390 02 Tábor

.....
Za Lesy České republiky, s.p.

Lesní správce
Ing. Josef Koubek

LESY ČESKÉ REPUBLIKY, S.P., ST - oblast povodí Vltavy, Benešov

Tyršova 1902, Benešov 256 01, tel. +420956954111, Fax.: +420317705619, ost54@lesycr.cz, ID DS: e8jcfns

AGROPROJEKT PSO s.r.o.

Ing. Daniel Tomana

Slavičková 840/1b

638 00 Brno

VÁŠ DOPIS ZN.

ČÍSLO JEDNACÍ

SPISOVÁ ZNAČKA

DATUM

LCR954/002929/2019

LCR0022748/2019

30.07.2019

VYŘIZUJE

TELEFON

GSM

FAX

E-MAIL

Ing. Koutenská Zuzana

956954218

601586003

zuzana.koutenska@lesycr.cz



Vyjádření k projektové dokumentaci pro stavební povolení a realizaci stavby „Polní cesty C24, C48, C68 a C69 v k. ú. Božejovice“

Lesy České republiky, s. p., Správa toků – oblast povodí Vltavy (dále jen „LČR“), byly požádány o stanovisko správce toku k projektové dokumentaci pro stavební povolení a realizaci stavby „Polní cesty C24, C48, C68 a C69 v k. ú. Božejovice, okres Tábor, Jihočeský kraj.

Stavbou nebude dotčen žádný tok ve správě LČR.

V dané lokalitě se nachází bezejmenný drobný vodní tok (ČHP 1-07-04-1010, IDVT 10262103), který je ve správě Povodí Vltavy, s. p., Grafická 36, 150 21 Praha 5.

Toto vyjádření platí 2 roky od jeho vydání.

S pozdravem

Lesy České republiky, s.p. [02]
se sídlem Přemyslova 1106/19, Nový Hradec Králové
500 08 Hradec Králové
IČ: 42196451, DIČ: CZ42196451
Správa toků – oblast povodí Vltavy
Tyršova 1902, 256 01 Benešov

Ing. Mojmíra Hillermanová

vedoucí správy toků – oblast povodí Vltavy

Městský úřad Jistebnice, Stavební úřad, Náměstí 1, 391 33 Jistebnice
Tel.: 381 273 301, 381 273 331, E- mail: obec@jistebnice.cz, datová schránka dvibdsi

Vyřizuje: Radmila Jelínková
Naše číslo jednací: OBJI/895/2019 - 2
Vaše číslo jednací: 101 – 3010 – 18

V Jistebnici dne: 24.7.2019

AGROPROJEKT PSO s.r.o.
Slavičkova 840/1b
Brno 638 00

IČ : 41601483

Městský úřad Jistebnice, stavební úřad, jako stavební úřad příslušný podle § 13 odst. 1 písm. e) zákona č. 183/2006 Sb., o územním plánování a stavebním řádu (dále jen "stavební zákon") vydává:

Vyjádření

ke stavbě: **Polní cesty C24, C48, C 68 a C69 v kat. území Božejovice.**

Výše uvedená stavba je stavbou, na kterou místně příslušný stavební úřad Městského úřadu Jistebnice nebude vydávat územní rozhodnutí, neboť se jedná o stávající polní cesty, na kterých mají být provedeny stavební úpravy, které mají být opravovány (rekonstruovány), jak uvádíte.

Proto z výše uvedeného Vám nebude vydáno Závazné stanovisko ani souhlas dle § 15 SZ. Uvedené doklady se vydávají v prvním případě (závazné stanovisko) pokud by nahrazovaly vydání ÚR a ve druhém případě (§ 15 SZ), pokud by bylo vydáno ÚR jako souhlas speciálnímu stavebnímu úřadu.

- Otisk úředního razítka -

**Radmila
Jelínková
vá**
Digitálně
podepsal Radmila
Jelínková
Datum:
2019.07.25
10:50:55 +02'00'

Radmila Jelínková
vedoucí stavebního úřadu

Obdržel:

AGROPROJEKT PSO s.r.o., Slavičkova 840/1b, 638 00 Brno
Spis

Tomana Daniel

Od: Irena Loudová [loudova@jistebrnice.cz]
Odesláno: 30. srpna 2019 12:26
Komu: Tomana Daniel
Předmět: FW: Polní cesty Božejovice

Přílohy: doc01783020190830112758.pdf



doc017830201908
30112758.pdf (1...

Dobrý den, v přiloženém souboru zasílám zákres veřejného osvětlení v Božejovicích poblíž ČOV.
S pozdravem

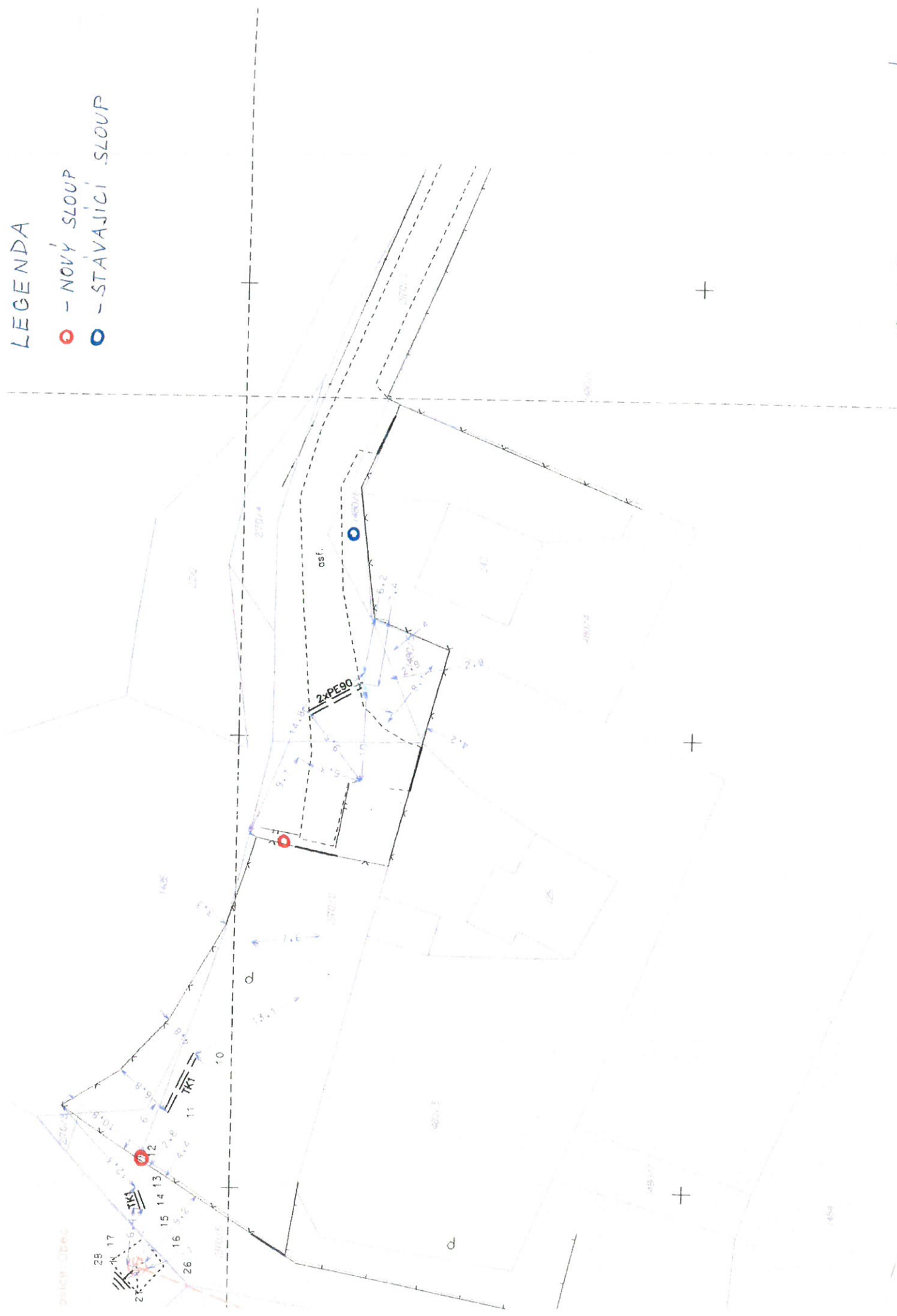
Irena Loudová
Městský úřad Jistebrnice
Tel.: 381 273 288, 732 551 230

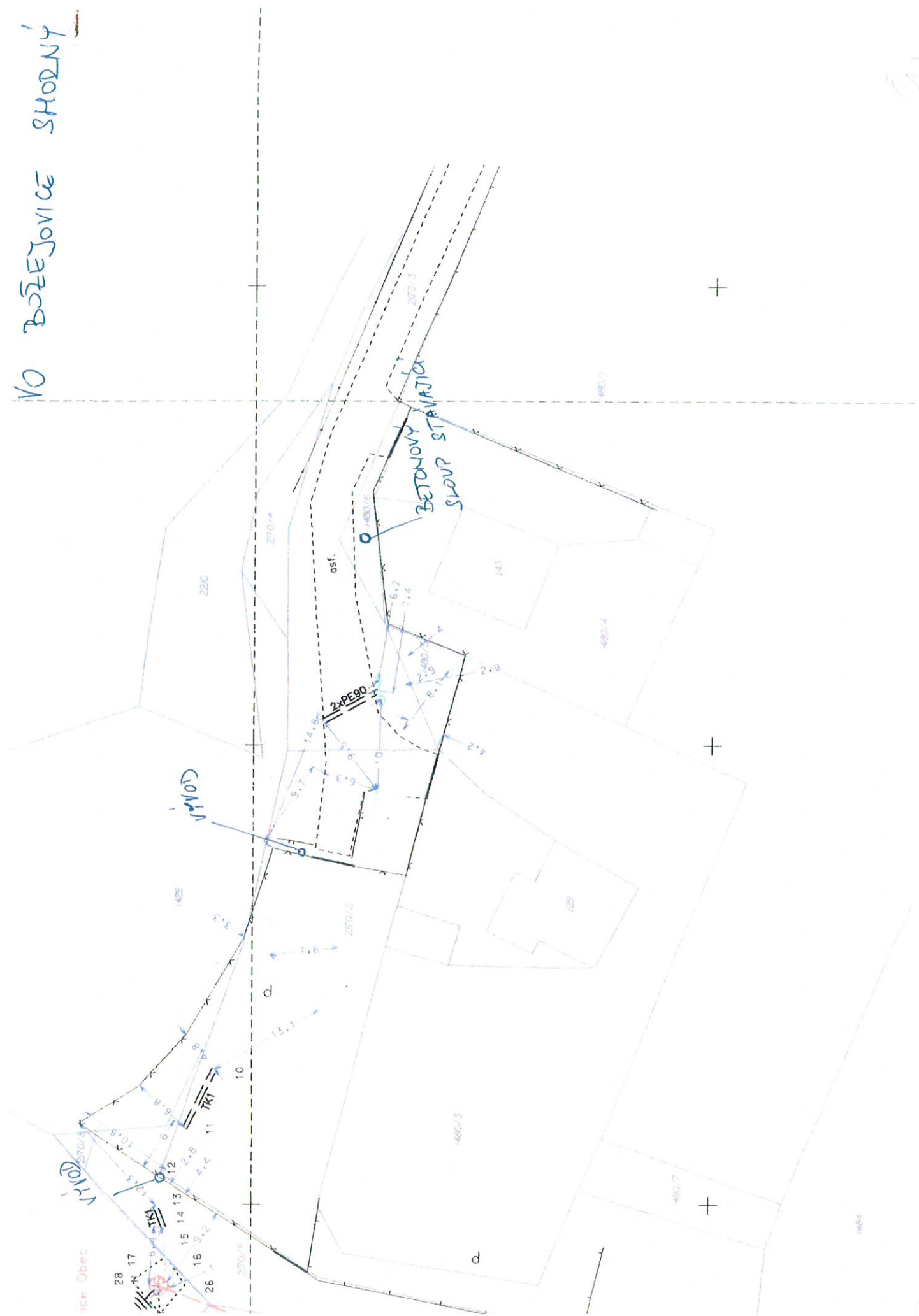
-----Original Message-----

From: stavebni.ou@jistebrnice.cz <stavebni.ou@jistebrnice.cz>
Sent: Friday, August 30, 2019 11:29 AM
To: loudova@jistebrnice.cz
Subject:

FS-6525MFP
[00:c0:ee:b1:bb:a4]

25





| | |
|--|--|
| <p>Číslo stavby: 1030025422</p> | |
| <p>Název stavby: Božejovice - p. Šindelářová: kabel NN</p> | |
| Geodetická firma: | Ing. Pavel Dvořáček - Geodetická kancelář, Chýnovská 9 Tabor |
| Zpracoval: | Miloš Karlan |
| Ověřil: | Ing. Pavel Dvořáček |
| Zhotovitel stavby: | ELTA s.r.o., Vozicka 2804 Tabor |
| Potvrdil: | Miroslav Mareš |
| <p>Číslo ověření: 1994/2015</p> | |
| Číslo položky ČÚZK: | 64/95 |
| Datum ověření: | 25.11.2015 |
| Datum zaměření: | 25.11.2015 |
| Kód charakteristiky přenosu: | 3 |
| Formát výkresu: | A3 |
| Měřítko: | 1 : 500 |
| Číslo výkresu: | 1 |
| S. JISK | Bov |

M ě s t s k ý ú ř a d T á b o r
O d b o r d o p r a v y



Žižkovo náměstí 2, 390 01 Tábor

S00FX01EWLD7

| | | |
|------------------------|-----------------------------|-----------|
| Spis.značka | S-META 42668/2019/ONov | Tábor |
| Číslo jednací | METAB 43188/2019/OD/ONov | |
| Oprávněná úřední osoba | Oldřich Novák / 381 486 286 | 30.7.2019 |

AGROPROJEKT PSO s.r.o., Slavičkova 840/1b, 638 00 Brno-sever, Lesná

Městský úřad Tábor, Odbor dopravy obdržel dne 19.7.2019 žádost o stanovisko k záměru: **Polní cesty C24, C48, C68 a C69 v k.ú. Božejovice** pro potřeby stavebního povolení, kterou podala společnost **AGROPROJEKT PSO s.r.o., IČO 41601483, Slavičkova 840/1b, 638 00 Brno-sever, Lesná** (dále jen "žadatel").

K žádosti byla doložena projektová dokumentace DSP, vyhotovená společností AGROPROJEKT PSO s.r.o., IČO 41601483, Slavičkova 840/1b, 638 00 Brno-sever, Lesná z 07/2019.

Stavební záměr řeší:

Jedná se o rekonstrukci stávajících polních cest na základě schváleného plánu společných zařízení komplexních pozemkových úprav (KoPÚ) v k.ú. Božejovice.

Trasa cesty C24 začíná stávajícím hospodářským sjezdem ze silnice III/1225, vede jižním směrem v trase stávající polní cesty, částečně podél zemědělského areálu a končí opět napojením na silnici III/1225 (stávající hospodářský sjezd).

Trasa cesty C48 začíná stávajícím hospodářským sjezdem ze silnice III/1225, vede západním směrem v trase stávající polní cesty a končí na katastrální hranici.

Trasa cesty C68 začíná v místě připojení na účelovou komunikaci, vede severním směrem v trase stávající polní cesty, po západní hranici intravilánu a končí u areálu ČOV. Začátek úpravy je v km 0,092 (v úseku km 0,000-0,092 je zachován stávající stav).

Trasa cesty C69 začíná v místě připojení na účelovou komunikaci, vede jižním směrem v trase bývalé polní cesty a končí napojením na cestu C48.

Záměrem budou dotčeny veřejně přístupné účelové komunikace v k.ú. Božejovice.

Městský úřad Tábor, Odbor dopravy vydává k výše uvedenému záměru následující:

A. VYJÁDŘENÍ

Městský úřad Tábor, Odbor dopravy, jako speciální stavební úřad příslušný podle § 40 odst. 4 písm. a) ve vazbě na § 16 odst. 1 zákona č. 13/1997 Sb., o pozemních komunikacích (o pozemních komunikacích), ve znění pozdějších předpisů a § 15 odst. 1 písm. c) zákona č. 183/2006 Sb., o územním plánování a stavebním řádu (stavební zákon), ve znění pozdějších předpisů vydává k záměru: **Polní cesty C24, C48, C68 a C69 v k.ú. Božejovice** pro potřeby stavebního povolení toto **souhlasné vyjádření**.

Stavba podléhá vydání stavebního povolení podle § 115 stavebního zákona speciálním stavebním úřadem, tj. Městský úřad Tábor, Odbor dopravy.

B. ZÁVAZNÉ STANOVISKO

Závazná část:

Městský úřad Tábor, Odbor dopravy, jako silniční správní úřad příslušný podle § 40 odst. 4 písm. a) zákona č. 13/1997 Sb., o pozemních komunikacích (o pozemních komunikacích), ve znění pozdějších předpisů v návaznosti na § 4 odst. 2 písm. a) zákona č. 183/2006 Sb., o územním plánování a stavebním řádu (stavební zákon), ve znění pozdějších předpisů a § 136 zákona č. 500/2004 Sb. správní řád (správní řád), ve znění pozdějších předpisů **vydává** v návaznosti na § 149 odst. 1 správního řádu k záměru: **Polní cesty C24, C48, C68 a C69 v k.ú. Božejovice** pro potřeby stavebního povolení toto **souhlasné závazné stanovisko**.

Podmínky závazného stanoviska:

Budou v maximální možné míře přijata opatření k zajištění ochrany veřejných zájmů, jako bezpečnosti a plynulosti silničního provozu, stavebního stavu a dopravně technického stavu dotčené pozemní komunikace apod.

Více k návaznostem vyplývajícím z obecně platných právních předpisů je uvedeno v odůvodnění tohoto stanoviska.

Odůvodnění:

Žadatel dne 19.7.2019 podal žádost o stanovisko k záměru: Polní cesty C24, C48, C68 a C69 v k.ú. Božejovice pro potřeby stavebního povolení. K žádosti byla doložena projektová dokumentace DSP, vyhotovená společností AGROPROJEKT PSO s.r.o., IČO 41601483, Slavičkova 840/1b, 638 00 Brno-sever, Lesná z 07/2019. Silniční správní úřad posoudil předloženou projektovou dokumentaci záměru.

Správní orgán sledoval předepsaný účel věci, vycházel ze skutečností, které jsou pro daný případ relevantní, zachoval objektivitu a nestrannost a dodržel princip rovnosti. Dbal na respektování právní jistoty a principu předvídatelnosti práva.

Lze konstatovat, že předmětný záměr celkově zlepší parametry stávajícího stavu, zvýší se zatížitelnost komunikací, sjednotí se šířkové uspořádání, což bude mít celkově pozitivní vliv na bezpečnost silničního provozu.

Z výše uvedených důvodů silniční správní úřad vydal souhlasné závazné stanovisko, za použití ustanovení právních předpisů v závazné části uvedených.

Silniční správní úřad v rámci návazností na obecně platné právní předpisy upozorňuje na následující:

- V rámci stavby bude omezen provoz na pozemních komunikacích, je nutné požádat o uzavírku pozemní komunikace v souladu s § 24 zákona č. 13/1997 Sb., o pozemních komunikacích, ve znění pozdějších předpisů.
- V rámci stavby bude osazováno přechodné dopravní značení, je nutné požádat o stanovení přechodné úpravy provozu na pozemních komunikacích v souladu s § 77 zákona č. 361/2000 Sb., o provozu na pozemních komunikacích, ve znění pozdějších předpisů.

Poučení:

Závazné stanovisko je dle § 149 odst. 1 správního řádu úkon učiněný správním orgánem na základě zákona, který není samostatným rozhodnutím ve správním řízení a jehož obsah je závazný pro výrokovou část rozhodnutí správního orgánu. Správní orgány příslušné k vydání závazného stanoviska jsou dotčenými orgány.

Nezákonné závazné stanovisko lze dle § 149 odst. 5 správního řádu zrušit nebo změnit v přezkumném řízení, k němuž je příslušný nadřízený správní orgán správního orgánu, který vydal závazné stanovisko.

Zrušení nebo změna závazného stanoviska je dle § 149 odst. 6 správního řádu v případě, že rozhodnutí, které bylo závazným stanoviskem podmíněno, již nabylo právní moci, důvodem obnovy řízení.

Zhotovitel v návaznosti na § 39 odst. 2 vyhlášky č. 104/1997 Sb., kterou se provádí zákon o pozemních komunikacích, ve znění pozdějších předpisů a § 77 zákona č. 361/2000 Sb., o provozu na pozemních komunikacích a o změnách některých zákonů (zákon o silničním provozu), ve znění pozdějších předpisů doručí příslušnému silničnímu správnímu úřadu nejpozději 30 dní před dnem požadovaného uzavření komunikace žádost o povolení uzavírky a o stanovení přechodné úpravy provozu.

„otisk úředního razítka“

Oldřich Novák

odborný pracovník oddělení státní správy komunikací a veřejné dopravy

Doručí se:

Žadatel: (datovou schránkou)

AGROPROJEKT PSO s.r.o., s.r.o., IDDS: 784cctd

1 x spis zde

MĚSTSKÝ ÚŘAD TÁBOR

Odbor životního prostředí

Husovo náměstí 2938, 390 02 Tábor



S00FX01ET9LI

AGROPROJEKT PSO s.r.o.
Slavičkova 840/1b
638 00 Brno

Spis.značka
Číslo jednací
Oprávněná úřední osoba

S-META 41411/2019 OŽP/Maš 2
METAB 41412/2019/OŽP/Maš
Šohajová, Štěpánková, Mühlová, Kašparová, Peková

Tábor
8.8.2019

Společné stanovisko odboru životního prostředí k projektové dokumentaci pro územní a stavební řízení k záměru „Polní cesty C24, C48, C68, C69 v k.ú. Božejovice“

Ochrana přírody a krajiny

Z hlediska zájmů chráněných zákonem č. 114/1992 Sb. o ochraně přírody a krajiny, v platném znění (dále jen „zákon“), sdělujeme k předloženému záměru „Polní cesty C24, C48, C68, C69 v k.ú. Božejovice“ následující. Stavba si vyžádá odstranění dřevin v trase cest. Připomínáme, že **kácení dřevin rostoucích mimo les řeší § 8 zákona**. Kácení stromů tvořících stromořadí, porostů o ploše nad 40 m², dřevin o obvodu kmene ve výšce 130 cm nad zemí větším než 80 cm podléhá povolení orgánu ochrany přírody, kterým je MěÚ Jistebnice. Připomínáme, že povolení ke kácení je rozhodnutím ve správním řízení a je obvykle podmíněno náhradní výsadbou. Dle vyhl. č. 189/2013 Sb. se kácení provádí v období vegetačního klidu. Podle toho je třeba načasovat postup na přípravě stavby a na získání platných povolení. Nové výsadby zeleně podél cest nejsou v předložených podkladech zmíněné. I s ohledem na možné uložení náhradní výsadby Městským úřadem Jistebnice doporučujeme do stavby zahrnout výsadbu stromořadí původních druhů dřevin či ovocných stromů a náležitou následnou péči.

V obecné rovině pak připomínáme zákonnou ochranu dřevin rostoucích mimo les. Během stavebních prací je nutno chránit před poškozením stromy, které zůstanou zachovány. Do dokumentace, prosím, zapracujete opatření dle **ČSN 83 9061** Technologie vegetačních úprav v krajině - Ochrana stromů, porostů a vegetačních ploch při stavebních pracích.

Zemědělský půdní fond (ZPF)

Z předložené dokumentace je zřejmé, že záměrem „Polní cesty C24, C48, C68, C69 v k.ú. Božejovice“ **nebudou dotčeny pozemky náležející do zemědělského půdního fondu** dle § 1 odst. 2 a 3 zákona č. 334/1992 Sb., o ochraně zemědělského půdního fondu, ve znění pozdějších předpisů (dále jen „zákon“). Z hlediska zájmů chráněných dle tohoto zákona nemá proto orgán ochrany zemědělského půdního fondu k realizaci této stavby žádné připomínky. Současně tímto sdělujeme, že z hlediska zájmů chráněných zákonem o ochraně zemědělského půdního fondu není MěÚ Tábor ve věci realizace navržené stavby dotčeným orgánem.

Ochrana prostředí odpady

Bylo vydáno samostatné závazné stanovisko.

Lesní hospodářství

Z předložené dokumentace je zřejmé, že v rámci rekonstrukce stávajících polních cest, označených jako C24, C48, C68 a C69 v k. ú. Božejovice, budou, mimo jiné, dotčeny pozemky ležící ve vzdálenosti do 50 m od okraje lesa. Za standardních podmínek by tudíž k vydání stavebního povolení byl nezbytný souhlas orgánu státní správy lesů, vydaný formou závazného stanoviska podle ust. § 14 odst. 2 zákona č. 289/1995 Sb., o lesích a o změně a doplnění některých zákonů (lesní zákon), v platném znění. Rekonstrukce předmětných polních cest však bude probíhat na základě schváleného plánu společných zařízení komplexních pozemkových úprav v k. ú. Božejovice. Podle ust. § 9 odst. 10) zákona č. 139/2002 Sb., o pozemkových úpravách a pozemkových úřadech a o změně zákona č. 229/1991 Sb., o úpravě vlastnických vztahů k půdě a jinému zemědělskému majetku, ve znění pozdějších předpisů, nahrazuje souhlasné stanovisko orgánu státní správy lesů k návrhu plánu společných zařízení opatření (rozhodnutí, souhlas, povolení výjimky) podle zvláštních právních předpisů. Z tohoto důvodu proto není v tomto případě pro vydání stavebního povolení pro tuto stavbu nutné další samostatné závazné stanovisko orgánu státní správy lesů. Samostatné závazné stanovisko by bylo nezbytné pouze v případě, pokud by stavba měla být realizována odlišným způsobem, než bylo uvedeno ve schváleném plánu společných zařízení.

Vodní hospodářství

Z hlediska zájmů chráněných ustanoveními zákona č. 254/2001 Sb., o vodách a o změně některých zákonů (vodní zákon), ve znění pozdějších předpisů a zákona č. 274/2001 Sb., o vodovodech a kanalizacích pro veřejnou potřebu (zákon o vodovodech a kanalizacích), ve znění pozdějších předpisů, k předloženému záměru „Polní cesty C24, C48, C68, C69 v k.ú. Božejovice“ **vodoprávní úřad nemá žádné připomínky.**

Otisk úředního razítka

Ing. Jana Daňková, Ph.D.
vedoucí odboru životního prostředí

MĚSTSKÝ ÚŘAD TÁBOR

Odbor životního prostředí

Husovo náměstí 2938, 390 02 Tábor



S00FX01EYGSD

AGROPROJEKT PSO s.r.o.

Slavičkova 840/1b

638 00 Brno

Spis.značka

Číslo jednací

Oprávněná úřední osoba

S-META 44038/2019 OŽP/Mu 1

METAB 44038/2019/OŽP/Mu

Múhlová Gita 381 486 486

Tábor

2.8.2019

Závazné stanovisko

podle § 79 odst. 4 zákona o odpadech :

Městský úřad Tábor, odbor životního prostředí, jako správní orgán věcně a místně příslušný podle ustanovení § 61 odst. 1 písm. c) a § 66 odst. 1 zákona č. 128/2000 Sb., o obcích (obecní zřízení), v platném znění, dle ustanovení § 79 odst. 4 zákona č. 185/2001 Sb., o odpadech a o změně některých dalších zákonů, v platném znění, (zákon o odpadech) a ustanovení § 149 odst. 1 zákona č. 500/2004 Sb., správní řád, v platném znění, a dle § 4 odst. 2 písm. a) zákona č. 183/2006 Sb. o územním plánování a stavebním řádu, v platném znění (stavební zákon),

souhlasí bez podmínek

s vydáním všech správních rozhodnutí pro stavební řízení potřebných k realizaci plánovaného záměru – „ Polní cesty C24, C48, C68, C69 v k.ú. Božejovice, na pozemcích dle PD, ze dne 18.7.2019. Předložené doklady přiložené k žádosti jsou dostačující pro vydání závazného stanoviska. Při realizaci tohoto záměru je třeba respektovat zejména základní povinnosti při nakládání s odpady, stanovené platnými právními předpisy, kterými jsou zákon č. 185/2001 Sb., o odpadech a o změně některých dalších zákonů a na něj následně navazující prováděcí předpisy. Veškeré odpady mohou být předány pouze osobám oprávněným k převzetí odpadů ve smyslu § 12, odst. 3, zákona o odpadech.

Umístění záměru : parc. č. dle předložené projektové dokumentace, k.ú. Božejovice

Investor : Česká republika – Státní pozemkový úřad, Krajský pozemkový úřad pro Jihočeský kraj – Pobočka Tábor, Husovo nám. 2938, 390 02 Tábor, IČ 01312774

Žadatel : Agroprojekt PSO s.r.o., Slavičkova 840/1b, 638 00 Brno, IČ 41601483

Odůvodnění :

Souhlasíme s plánovaným záměrem bez podmínek v souladu s předloženou projektovou dokumentací. Plánovaným záměrem je stavba polních cest C24, C48, C68, C69 v k.ú. Božejovice, na pozemcích dle PD, ze dne 18.7.2019. Údaje obsažené v předložené dokumentaci jsou v souladu s platnou legislativou. Závazné stanovisko neřeší majetkoprávní ani užitelské vztahy k dotčeným pozemkům.

Poučení :

Proti tomuto závaznému stanovisku, které není samostatným rozhodnutím, se nelze odvolat. Odvolání proti obsahu závazného stanoviska lze podat až po vydání samostatného správního rozhodnutí ve věci samé odvoláním proti tomuto správnímu rozhodnutí, v rámci něhož lze napadnout celé závazné stanovisko nebo jeho část.

Ing. Jana Daňková, Ph.D.
vedoucí odboru životního prostředí

Sekce nakládání s majetkem Ministerstva obrany
odbor ochrany územních zájmů

Tychonova 1, Praha 6, PSČ 160 01, datová schránka hjyaavk

Sp. zn.: 40838/2019-1150-OÚZ-ČB
SpMo 171768/2019-533

České Budějovice 27. srpna 2019

AGROPROJEKT PSO, s.r.o.
Slavičková 840/1b
638 00 Brno

Závazné stanovisko pro územní řízení, stavební řízení
Polní cesty C24, C48, C68 a C69 v k.ú. Božejovice
K čj. 101-3010-18

Odbor ochrany územních zájmů, Sekce nakládání s majetkem, **Ministerstvo obrany**, v souladu se zmocněním v § 175 odst. 1 zákona č. 183/2006 Sb., o územním plánování a stavebním řádu (stavební zákon), ve znění pozdějších předpisů (dále jen „stavební zákon“), ve smyslu zákona č. 222/1999 Sb., o zajišťování obrany České republiky, ve znění pozdějších předpisů (dále jen „zákon o zajišťování obrany ČR“), a v souladu s Rozkazem ministra obrany č. 39/2011 - Zabezpečení výkonu působnosti MO ve věcech územního plánování a stavebního řádu, v platném znění, **vydává** ve smyslu § 4 odst. 2 písm. a) stavebního zákona pro potřeby vedeného řízení

souhlasné závazné stanovisko

k záměru stavby polních cest tak, jak byl doložen v písemné a grafické dokumentaci.

Odůvodnění:

Ministerstvo obrany v souladu se zmocněním v § 175 odst. 1 stavebního zákona, dle § 161 téhož zákona a zákona o zajišťování obrany ČR provedlo po obdržení vaší žádosti o vydání závazného stanoviska dotčeného orgánu vyhodnocení předloženého záměru, prověřilo evidenci technické infrastruktury v jeho vlastnictví. Odbor ochrany územních zájmů SNM MO **neeviduje inženýrské sítě a podzemní telekomunikační vedení**, které by byly s daným stavebním záměrem v kolizi.

Daný stavební záměr je lokalizován v územích vymezených Ministerstvem obrany v souladu s § 175 stavebního zákona u stavebních úřadů. Tato vymezená území Ministerstva obrany jsou shodná s údaji o území poskytovanými Ministerstvem obrany pro ÚAP a jejich součástí jsou podrobné specifikace podmínek ve vymezeném území Ministerstva obrany a zákonná určení. Po posouzení stavebního záměru odbornými složkami Ministerstvo obrany konstatuje, že předložený stavební záměr není v rozporu se zájmy Ministerstva obrany a nekoliduje s ochranou zájmů Ministerstva obrany (viz ÚAP - jev 82a, 102a, 119).

Realizace stavebního záměru provedená v souladu s předloženou projektovou dokumentací neohrozí naplnění veřejného zájmu na zajištění obrany a bezpečnosti státu.

Toto závazné stanovisko Ministerstva obrany je platné 2 roky a musí být vyžádáno znovu, nebude-li během této doby stavba zahájena nebo dojde-li ke změnám v umístění, výšce nebo rozsahu stavby.

Kontaktní osoba: Petra Šíslová, tel.č. 973 321 587

Petra Šíslová
vrchní referent
oddělení ochrany územních zájmů Morava

V další korespondenci, týkající se výše uvedené věci, uvádějte odkaz na sp. zn.: 40838/2019-1150-OÚZ-ČB tohoto závazného stanoviska Ministerstva obrany ČR.

Adresa pro doručování:
Ministerstvo obrany ČR,
Sekce nakládání s majetkem,
odbor ochrany územních zájmů,
oddělení ochrany územních zájmů Morava
Žižkova 37, 370 04 České Budějovice
IČO: 60162694



NÁRODNÍ
PAMÁTKOVÝ
ÚSTAV

ÚZEMNÍ ODBORNÉ
PRACOVÍŠTĚ V ČESKÝCH
BUDĚJOVICÍCH

AGROPROJEKT PSO s.r.o
Slavičkova 840/1b
638 00 Brno

Váš dopis čj. / ze dne 101-3010-18 ze dne 18.7.2019
Naše čj.: NPU-331/57338/2019
Vyřizuje/ tel.: Mgr. Kolářová/180
Spisový znak: 820.2

České Budějovice 05. 08. 2019

Vyjádření

podle ust. §22 zákona č.20/1987 Sb. ve znění pozdějších předpisů k podání, které nám bylo doručeno dne 18. 07. 2019.

Věc: Božejovice – polní cesty C24, C68 a C69 v k.ú. Božejovice

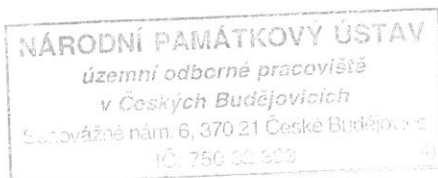
Součástí žádosti je mapa s vyznačením místa stavby a zakres plánovaných výkopových prací do katastrální mapy.

Stavba proběhne na území s archeologickými nálezy a její realizace je z hlediska památkové péče **možná** za podmínky, že stavebník podle § 22 odst. 2 zák. č. 20/1987 Sb. v platném znění oznámí zahájení výkopových prací s dostatečným předstihem na Archeologický ústav AV ČR a umožní jemu nebo oprávněné organizaci provést na dotčeném území záchranný archeologický výzkum.

Poučení: Toto vyjádření nenahrazuje závazné stanovisko výkonného orgánu státní památkové péče. Případné námítky proti tomuto vyjádření sdělte výkonnému orgánu státní památkové péče, který o nich rozhodne při vydání závazného stanoviska.

Na vědomí: Městský úřad Tábor

Mgr. Jiří Havlice
vedoucí oddělení archeologie



Přílohy (počet svazků):



AGROPROJEKT PSO s.r.o.
Daniel Tomana
Slavičková 840/1b
638 00 Brno

Naše značka:
6184/19/OVP/N

Datum:
19.7.2019

Toto vyjádření je vydáváno ve smyslu zákona č. 458/2000 Sb. a zákona č. 183/2006 Sb.,
má platnost 2 roky od data jeho vydání.

Věc: Polní cesty C24, C48, C68 a C69 v k.ú. Božejovice

okres: Písek, Tábor
k.ú.: Božetice, Božejovice

NEZASAHUJE do bezpečnostního pásma VTL plynovodu a ochranného pásma
telekomunikačního vedení NET4GAS, s.r.o.

V další korespondenci uvádějte vždy číslo našeho vyjádření.

NET4GAS, s.r.o.
Na Hřebenech II 1718/8, P.O.BOX 22
140 21 Praha 4 - Nusle
IČ: 27260364
DIČ: CZ27260364 (43)

Aleš Novák
Manažer, Dokumentace soustavy

Žádosti o vyjádření k VTL plynovodům a telekomunikačnímu vedení NET4GAS, s.r.o. zasílejte pomocí
elektronické podatelny: www.net4gas.cz (Přepravní soustava - Žádost o vyjádření).

6184/19/OVP/N, str. 1 / 1



Příloha k vyjádření: 6184/19/OVP/N

Seznam souřadnic předmětu vyjádření:

Souřadnice jsou uvedeny v souřadnicovém systému jednotné trigonometrické sítě katastrální (S-JTSK).

Polygon č. 1 / 3

| Y [m] | X [m] |
|------------|-------------|
| 747135.646 | 1112366.390 |
| 747130.989 | 1112384.240 |
| 747199.287 | 1112573.611 |
| 747279.226 | 1112811.101 |
| 747324.241 | 1112920.533 |
| 747397.971 | 1113171.216 |
| 747384.777 | 1113196.052 |
| 747307.166 | 1112919.757 |
| 747262.152 | 1112807.221 |
| 747166.690 | 1112524.716 |
| 747115.467 | 1112367.166 |

Polygon č. 2 / 3

| Y [m] | X [m] |
|------------|-------------|
| 747965.308 | 1112719.520 |
| 747921.846 | 1112491.344 |
| 747890.801 | 1112479.702 |
| 747931.935 | 1112679.162 |
| 747926.502 | 1112701.670 |
| 747948.234 | 1112727.281 |

Polygon č. 3 / 3

| Y [m] | X [m] |
|------------|-------------|
| 747148.011 | 1113667.634 |
| 747427.763 | 1113619.304 |

| Y [m] | X [m] |
|------------|-------------|
| 747438.346 | 1113627.418 |
| 747948.816 | 1113525.818 |
| 748001.027 | 1113515.234 |
| 747971.746 | 1113016.760 |
| 747956.224 | 1112790.629 |
| 747999.616 | 1112784.279 |
| 747981.624 | 1112814.265 |
| 748003.143 | 1112989.949 |
| 748017.254 | 1113367.421 |
| 748019.371 | 1113513.118 |
| 748139.668 | 1113500.065 |
| 748767.612 | 1113445.384 |
| 749080.879 | 1113424.923 |
| 749253.740 | 1113411.871 |
| 749262.559 | 1113436.212 |
| 749249.154 | 1113437.976 |
| 749238.571 | 1113428.451 |
| 749171.896 | 1113437.271 |
| 749067.473 | 1113441.151 |
| 748982.807 | 1113464.434 |
| 748942.237 | 1113464.787 |
| 748898.493 | 1113457.026 |
| 748762.674 | 1113465.140 |
| 748415.188 | 1113497.595 |
| 748127.674 | 1113520.879 |
| 747902.602 | 1113551.923 |
| 747657.069 | 1113598.137 |
| 747421.766 | 1113643.998 |
| 747412.594 | 1113641.176 |
| 747148.716 | 1113698.326 |



OBVODNÍ BÁŇSKÝ ÚŘAD PRO ÚZEMÍ KRAJŮ PLZEŇSKÉHO A JIHOČESKÉHO

HŘÍMALÉHO 11, 301 00 PLZEŇ

AGROPROJEKT PSO s.r.o.

**Slavičkova 840/1b
638 00 Brno**

Váš dopis značkv / ze dne
101-3010-18, 18.7.2019

Naše značka
SBS 25715/2019/OBÚ-06

Vyřizuje / linka
Ing. Šedivec/416

V Plzni
1.8.2019

Věc : Vyjádření ke stavbě: „Polní cesty C24, C48, C68, C69“, umístěné v k.ú. Božejovice.

Obvodní báňský úřad pro území krajů Plzeňského a Jihočeského v návaznosti na Vaši žádost o vyjádření k výše uvedené stavbě umístěné na pozemcích p.č. 2321, 2484, 2620, 2271, a 2443 ve shora uvedeném katastrálním území sděluje, že jako dotčený orgán státní správy, zajišťující při územně plánovací činnosti ochranu nerostného bohatství ve smyslu ust. § 15 zákona č. 44/1988 Sb., o ochraně a využití nerostného bohatství (horní zákon), ve znění pozdějších předpisů, z tohoto titulu nemá k umístění shora uvedené stavby námítky.

S pozdravem

Ing. Bivoj Merc
předseda úřadu
v zastoupení Ing. Kamil Šmida
zástupce předsedy

Ing.
Kamil
Šmida

Digitálně podepsal Ing. Kamil
Šmida
DN: c=CZ,
2.5.4.97=NTRCZ-00025844,
o=Český báňský úřad Praha (IC
00025844), ou=Obvodní báňský
úřad pro území krajů Plzeňského
a Jihočeského, ou=1000, cn=Ing.
Kamil Šmida, sn=Šmida,
givenName=Kamil,
serialNumber=P4396,
title= zástupce předsedy
Datum: 2019.08.01 14:04:41
+02'00'



Povodí Vltavy, státní podnik
závod Horní Vltava
Litvínovická 5
370 01 České Budějovice

TEL.: 387 683 103
FAX: 387 203 620

BANKOVNÍ SPOJENÍ:
UniCredit Bank
Czech Republic and Slovakia, a.s.
č.ú.: 3000311064/2700

Agroprojekt PSO s.r.o.
Slavičková 840/1b
638 00 Brno

VÁŠ DOPIS ZNAČKY/ ZE DNE

18. 7. 2019

NAŠE ZNAČKA

PVL-59267/2019/140

VYŘIZUJE/ LINKA

M. Trsková, E. Karpíšková

DATUM

10. 9. 2019

K.ú. Božejovice, okres Tábor, kraj Jihočeský, č.h.p. 1-07-04-1010-0-00, v.ú. HVL 0970;

“Polní cesty C24, C48, C68 a C69 v k.ú. Božejovice” – I. stanovisko správce povodí, II. vyjádření správce toků

Dne 22. 7. 2019 jste nám předložili ke stanovisku správce povodí PD pro stavební řízení „Polní cesty C24, C48, C68 a C69 v k.ú. Božejovice“, kterou vypracovala v 7/2018 firma Agroprojekt PSO s.r.o., Slavičková 840/1b, Brno.

Záměr řeší výstavbu polních cest C24, C48, C68 a C69 v k.ú. Božejovice jižním směrem od obce. Cesta C48 (dl. 2,127 km) – kříží v ř.km cca 0,180 a dále jde v souběhu v ř.km. 0,180 – 0,620 s bezejmenným drobným vodním tokem IDVT 10254425, který je ve správě Povodí Vltavy, státní podnik. Vodní tok je zde upraven stavbou ev.č. DVT-00006849.

Uvedený záměr se nachází v povodí vodního útvaru HVL 0970 Smutná od pramene po Milevský potok. Vzhledem k rozsahu stavby lze předpokládat, že záměr nebude mít vliv na stav útvaru povrchových ani podzemních vod.

I. Na základě ustanovení § 54 odst. 4 zákona č. 254/2001 Sb., o vodách a o změně některých zákonů (vodní zákon), ve znění pozdějších předpisů a vyhlášky Ministerstva zemědělství č. 183/2018 Sb., o náležitostech rozhodnutí a dalších opatření vodoprávního úřadu a o dokladech předkládaných vodoprávnímu úřadu, vydává organizace Povodí Vltavy, státní podnik, jako příslušný správce povodí v dílčím povodí Horní Vltava k předložené projektové dokumentaci následující

s t a n o v i s k o :

Z hlediska zájmů daných platným Národním plánem povodí Labe, Plánem dílčího povodí Horní Vltavy (ustanovení § 24 až § 26 vodního zákona) **je uvedený záměr možný**, neboť lze předpokládat, že realizací záměru nedojde ke zhoršení stavu vodního útvaru a nebude mít za následek nedosažení jeho dobrého stavu. Toto hodnocení vychází z posouzení souladu daného záměru s výše uvedenými platnými dokumenty.

Z hlediska dalších zájmů daných vodním zákonem souhlasíme s uvedeným záměrem bez připomínek.

Dle předložené situace jsou souřadnice XY dle Centrální evidence vodní toků – křížení cesty C48 s DVT: X: -747913, Y: -1113536



Toto stanovisko správce povodí platí dva roky ode dne jeho vydání.

II. Jako správce bezejmenného drobného vodního toku IDVT 10254425 a jako organizace s právem hospodařit k pozemku p.č. 2485 k.ú. Božejovice vydává Povodí Vltavy, státní podnik, k předloženému záměru následující

vyjádření:

Souhlasíme s předloženým záměrem s těmito připomínkami:

1. Požadujeme předložit detailní řešení polní cesty C48 s ohledem na souběh a křížení drobného vodního toku, k vyjádření. Z PD není zcela zřejmé umístění polní cesty, není uvedena vzdálenost navržené cesty od břehové hrany koryta vodního toku.
2. Záměr investora se dotkne parcely p.č. 2485 k.ú. Božejovice se kterou má právo hospodařit Povodí Vltavy, státní podnik. Před zahájením stavebního řízení požadujeme majetkoprávní vypořádání.



Povodí Vltavy,
státní podnik 4
závod Horní Vltava

Litvinovická 5, 370 01 České Budějovice

Ing. Vladimír Rohlík
vedoucí střediska PPV

CO: spis, PS 7, PS 1



SPRÁVA A ÚDRŽBA SILNIC Jihočeského kraje

příspěvková organizace

Nemanická 2133/10, PSČ 370 10 České Budějovice

zapsaná v OR u KS v Českých Budějovicích, odd.Pr., vložka 173, datum zápisu dne 1.7.2002

závod Tábor

Vožická 2107, 390 41 Tábor

AGROPROJEKT PSO s.r.o

Ing. Daniel Tomana

Slavičkova 840/1b

638 00 Brno

Váš dopis značky / ze dne
101-3010-18 / 21.10.2019

Naše značka
SUS JcK16896/2019

Vyřizuje / linka
Špátová

V Táboře
29.10.2019

Věc: Polní cesty k . ú. Božejovice

Účelové komunikace C48 a C24 se dotýká silnice III/1225, rekonstrukcí stávajících sjezdů.

SO 101 Polní cesta C24 a **SO 102** Polní cesta C48:

- 1) Provedením křižovatek nesmí dojít ke zhoršení současných odtokových poměrů srážkových vod ze silničního tělesa v místě připojení.
- 2) Napojení povrchu účelových komunikací na vozovku silnice III/1225 bude provedeno pomocí oříznutí hrany vozovky a provedení zálivky mezi vozovkou silnice a novým připojením.
- 3) Srážkové vody z povrchu připojení místních komunikací budou bezpečně svedeny mimo vozovku silnice osazením příčného odvodňovacího žlabu před připojením na silnici III/1225 (alternativně lze odvodnit připojení pomocí příčného sklonu či provedením vydutého podélného profilu napojení). Žadatel o povolení připojení na své náklady provede opatření proti vytékání srážkových vod z vozovky silnice III/1225 na připojovanou nemovitost (v případě, že je nemovitost pod úrovní nivelety vozovky).
- 4) V místě připojení budou provedeny trubní propustky tak, že budou na dno silničního příkopu uloženy betonové trouby o průměru min. (400 mm při šířce připojení do 6 m, 600 mm při šířce připojení od 6 m do 10 m, 800 mm při šířce připojení větší jak 10 m, v případě mělkého silničního příkopu se určí průměr dle místních podmínek a pokud silniční příkop není, tak se neprovede vůbec).
- 5) Propustky budou na vtoku a výtoku opatřeny čely, které nebudou vyčnívat nad úroveň terénu a budou ve stejném sklonu jako zemní těleso s oboustranným šikmým seříznutím pod úhlem 45°. Čelní stěny propustků budou provedeny z lomového kamene nebo betonu.
- 6) Vlastník účelových komunikací bude udržovat křižovatky v řádném stavebně – technickém stavu., včetně trubních propustků.

- 7) V případě, že si křižovatky účelových komunikací se silnicí III/1225 vyžádají úpravu či osazení dopravního značení, dopravního zařízení nebo zlepšení rozhledových podmínek (omezení rychlosti – nejvyšší dovolená rychlost nebo přemístění začátku a konce obce, zrcadlo, odstranění dřevin apod.) budou tato opatření provedena na náklady majitele připojované nemovitosti.

Po dokončení stavby požadujeme pozemky pod účelovými komunikacemi majetkoprávně vypořádat s Jihočeským krajem. Toto vypořádání podléhá dle § 36, písm. a) zákona 129/2000 Sb. schválení zastupitelstvem Jihočeského kraje. Návrh této smlouvy vyhotoví odbor dopravy a sil. hospodářství Jihočeského kraje.

Před zahájením úpravy stávajícího sjezdu v místě připojení na silnici III/1225 zhotovitel stavebních prací min. 21 dní před započatím stavebních prací požádá příslušný silniční správní úřad o povolení zvláštního užívání silnice. Po vydání rozhodnutí o povolení zvláštního užívání uzavře zhotovitel stavebních prací se SÚS JČK závodem Tábor smlouvu o finanční náhradě za užití nemovitosti na dobu a rozsah stavebních prací. Po uzavření smlouvy zhotovitel stavebních prací protokolárně převezme silnici do svého užívání od SÚS JČK závodu Tábor a po ukončení prací ji následně protokolárně předá zpět SÚS JČK závodu Tábor. K uzavření smlouvy je nutné, aby zhotovitel předložil živnostenský list, nebo výpis z obchodního rejstříku, případně zřizovací listinu.

Špráva a údržba silnic Jihočeského kraje, p.o.
závod TÁBOR
Vožická 2107, 390 41 Tábor
IČO: 709 71 641

Radka Pavlíková
ředitelka SÚS JČK, závodu Tábor

Vyjádření má platnost dva roky od jeho vydání.

Váš dopis zn.: 101-3010-18
Ze dne: 18.7.2019
Naše značka: SPU 299527/2019
Spisová zn.: SZ SPU

Vyřizuje.: Ing. Jan Zeman
Tel.: 606 427 868
ID DS: z49per3
E-mail: j.zeman@spucr.cz

Datum: 6.8.2019

AGROPROJEKT PSO s.r.o.
Slavičkova 840/1b
638 00 Brno

VYJÁDRĚNÍ K AKCI „POLNÍ CESTY C24, C48, C68 A C69 V K.Ú. BOŽEJOVICE“


Dopisem ze dne 18.7.2019 jste požádali naše oddělení o vydání stanoviska k projektové dokumentaci pro stavební povolení a realizaci stavby „Polní cesty C24, C48, C68 a C69 v k.ú. Božejovice“. Jedná se o polní cesty realizované na základě schváleného Plánu společných zařízení (PSZ) Komplexní pozemkové úpravy (KPU) v katastrálním území Božejovice.

Sdělujeme Vám, že v zájmovém území stavby, Státní pozemkový úřad nespravuje žádnou stavbu vodního díla – hlavní odvodňovací zařízení (HOZ), které by bylo v majetku státu a v příslušnosti hospodařit Státního pozemkového úřadu v souladu s § 56 odst. 6 zákona č. 254/2001 Sb., o vodách, v platném znění a § 4 odst. 2 zákona č. 503/2012 Sb., o Státním pozemkovém úřadu a o změně některých souvisejících zákonů, v platném znění.

Dle nám dostupných podkladů byly pozemky v zájmové lokalitě odvodněny podrobným odvodňovacím zařízením (POZ), které je příslušenstvím pozemků. Skutečný rozsah a stav POZ nám není znám. Tyto údaje o investicích do půdy za účelem zlepšení půdní úrodnosti jsou neaktualizovanými historickými daty, která pořídila Zemědělská vodohospodářská správa digitalizací analogových map 1 : 10 000. Vzhledem k tomu, že neexistuje evidence meliorací (odvodnění a závlah) a jejich následných změn (zrušení, rozšíření) od doby pořízení těchto dat (zákresy do map provedeny v 90. letech, jejich následná digitalizace proběhla přibližně v letech 2003-2007), nemusí proto tato data odpovídat skutečnému rozsahu meliorací na jednotlivých pozemcích. Údaje jsou k dispozici ke stažení na Portálu farmáře (<http://eagri.cz/public/web/mze/farmar/LPIS/data-melioraci/>) ve formátu shp a jsou také zobrazeny v LPIS ve vrstvě LPIS/Životní prostředí/Nitrátová směrnice/Uložení hnojiv – detail/Meliorace.

S uvedeným záměrem souhlasíme za předpokladu, že při výstavbě polních cest je nutné brát ohled na možný výskyt podrobného odvodňovacího zařízení (POZ) na dotčených pozemcích a při jeho narušení je nutné navrhnout taková opatření, aby byla po jejich realizaci i nadále zachována funkčnost odvodňovacího systému.

S pozdravem



STÁTNÍ POZEMKOVÝ ÚŘAD
Odbor vodohospodářských staveb
Husinecká 1024/11a
130 00 Praha 3 - Žižkov

13

Mgr. Petra Tomášková
vedoucí oddělení VHS České Budějovice
Státního pozemkového úřadu



Vyřizuje: Dundáček Petr

E-mail: petr.dundacek@t-mobile.cz

AGROPROJEKT PSO s.r.o.
Daniel Tomana
Slavičkova 840/1b
63800 Brno

Naše značka: E28113/19

V Praze dne: 19.7.2019

Vyjádření a stanovení podmínek pro udělení souhlasu s umístěním stavby v ochranném pásmu sítě technické infrastruktury (TI) společnosti T-Mobile Czech Republic a.s.

Vydané podle § 101 ZÁKONA Č. 127/2005 Sb., o elektronických komunikacích a o změně některých souvisejících zákonů (zákon o elektronických komunikacích – dále jen ZEK), ve znění pozdějších předpisů a §161 zákona č. 183/2006 Sb., o územním plánování a stavebním řádu (stavební zákon) či dle dalších příslušných právních předpisů

Věc: Polní cesty C24, C48, C68 a C69 v k.ú. Božejovice

Stupeň: Stavební řízení

Na základě předložených projektových podkladů dáváme **souhlasné stanovisko k vydání Územního souhlasu / rozhodnutí (Stavebního povolení) a následně souhlas s realizací stavby.**

Dle předložených dokladů nedojde ke kolizi s technickou infrastrukturou společnosti **T-Mobile Czech Republic a.s.**

Toto stanovisko má platnost 1 rok.

Vydané stanovisko nelze prodloužit. Po uplynutí platnosti zadejte žádost o nové stanovisko.

T-Mobile
T-Mobile Czech Republic a.s.
Tomáčkova 2144/1
148 00 Praha 4
IČ 649 49 681, DIČ CZ64949681

Ochrana sítí

Technologický úsek

V případě doplňujících dotazů vždy uvádějte v „Předmětu“ e-mailu číslo jednací.



Příloha č. 1

Rekapitulace žádosti o vyjádření k existenci sítě elektronických komunikací

Číslo žádosti: **E28113/19**
Název stavby /akce: **Polní cesty C24, C48, C68 a C69 v k.ú. Božejovice**
Datum podání žádosti: **19.7.2019**
Důvod žádosti: **Stavební řízení**
Popis jiného důvodu žádosti:
Poznámka: **Jedná se o rekonstrukci stávajících polních cest na základě schváleného plánu společných zařízení komplexních pozemkových úprav v k.ú. Božejovic**

Žadatel

Firma / organizace: **AGROPROJEKT PSO s.r.o.**
IČ: **41601483**
DIČ:
Kontaktní osoba: **Daniel Tomana**
Adresa: **Slavičkova 840/1b**
Město / obec: **Brno**
PSČ: **63800**
Stát:
E-mail: **daniel.tomana@agroprojektpso.cz**
Telefonní číslo: **+420775782176**

Stavebník

Firma / organizace: **Státní pozemkový úřad**
Kontaktní osoba: **Ing. David Mišík**
Adresa: **Husinecká 1024/11a**
Město / obec: **Praha**
PSČ: **13000**
Stát:
E-mail: **d.misik@spucr.cz**
Telefonní číslo: **+420724179204**

Stavba

Výška nad terénem (metry): **0 m**
Projektant:
Druh stavby: **Liniová stavba**
Hodnota projektu: **25 mil. Kč**
Měsíc zahájení stavby: **05/2020**
Měsíc ukončení stavby: **11/2020**

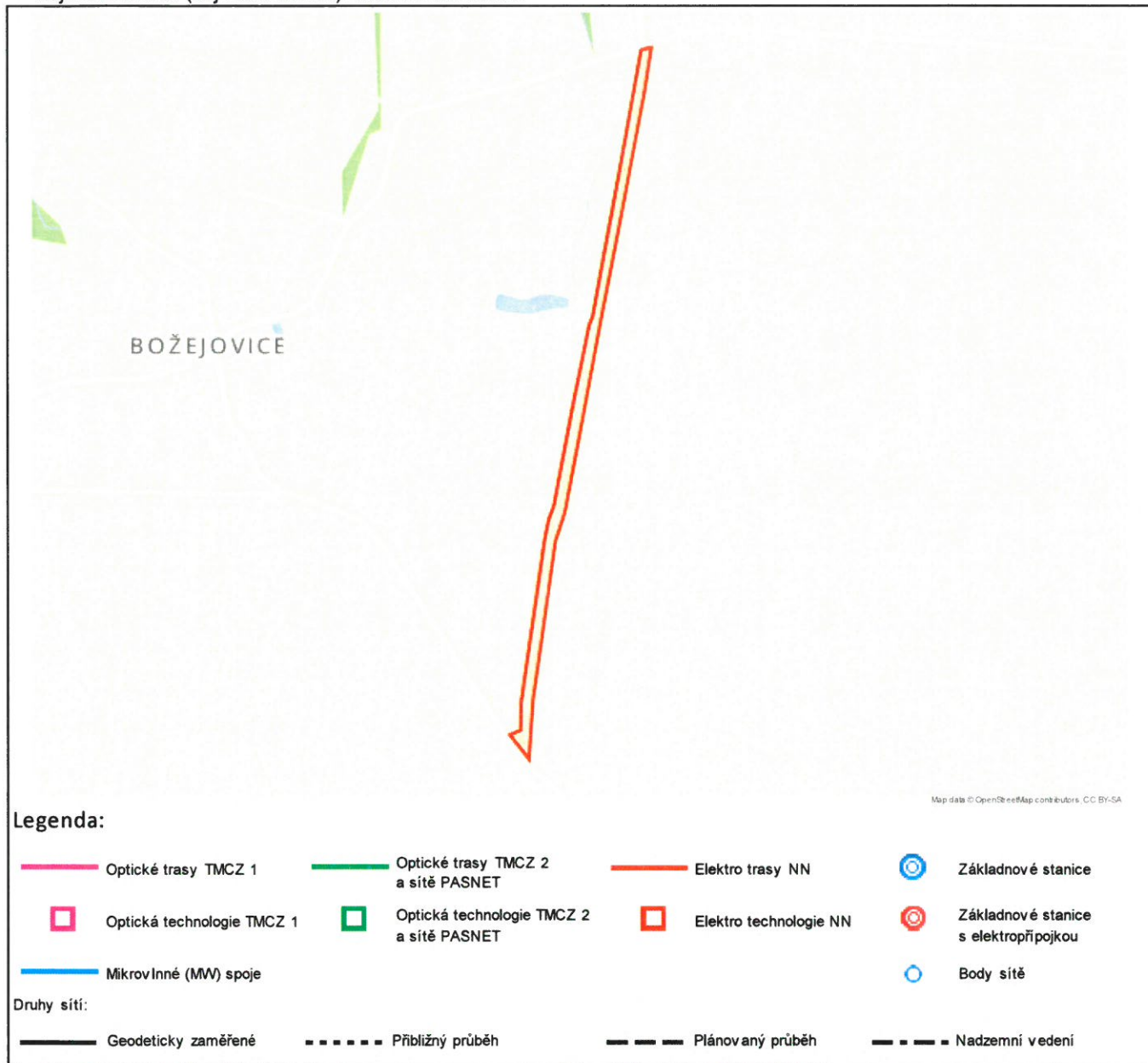
Odeslání stanoviska

E-mail: **daniel.tomana@agroprojektpso.cz**

Příloha č. 2

Situační plánek

Zájmová oblast (zájmové oblasti) zadaná žadatelem



Geometrie zájmové oblasti (zájmových oblastí) žádosti ve formátu WKT a souřadnicovém systému S-JTSK. Zkopírováním textu lze geometrii zobrazit v jakémkoli softwaru podporujícím formát WKT.

```
POLYGON((-747132.535531596 -1112373.81477957,-747233.897424887 -1112680.89298111,-747239.500346233
-1112690.30263579,-747270.278008181 -1112777.67515821,-747310.632780709 -1112897.7896765,-747319.54529083
-1112914.18354099,-747327.966710006 -1112938.47205829,-747381.960283217 -1113126.7846479,-747386.651070565
-1113158.23762623,-747400.101403652 -1113161.87900661,-747381.358492974 -1113194.18623363,-747367.073829253
-1113124.12230389,-747314.481399469 -1112940.31483877,-747298.635358377 -1112907.64792469,-747224.405190596
-1112686.10355848,-747135.212406788 -1112423.95718445,-747119.983706506 -1112372.81649828,-747132.535531596
-1112373.81477957))
```




PRO SPOLEČNÉ ZÁJITKY

Vyřizuje: Dundáček Petr

E-mail: petr.dundacek@t-mobile.cz

AGROPROJEKT PSO s.r.o.
Daniel Tomana
Slavičkova 840/1b
63800 Brno

Naše značka: **E28115/19**

V Praze dne: **19.7.2019**

Vyjádření a stanovení podmínek pro udělení souhlasu s umístěním stavby v ochranném pásmu sítě technické infrastruktury (TI) společnosti T-Mobile Czech Republic a.s.

Vydané podle § 101 ZÁKONA Č. 127/2005 Sb., o elektronických komunikacích a o změně některých souvisejících zákonů (zákon o elektronických komunikacích – dále jen ZEK), ve znění pozdějších předpisů a §161 zákona č. 183/2006 Sb., o územním plánování a stavebním řádu (stavební zákon) či dle dalších příslušných právních předpisů

Věc: Polní cesty C24, C48, C68 a C69 v k.ú. Božejovice

Stupeň: Stavební řízení

Na základě předložených projektových podkladů dáváme **souhlasné stanovisko k vydání Územního souhlasu / rozhodnutí (Stavebního povolení) a následně souhlas s realizací stavby.**

Dle předložených dokladů nedojde ke kolizi s technickou infrastrukturou společnosti **T-Mobile Czech Republic a.s.**

Toto stanovisko má platnost 1 rok.

Vydané stanovisko nelze prodloužit. Po uplynutí platnosti zadejte žádost o nové stanovisko.

T-Mobile
T-Mobile Czech Republic a.s.
Tomáčkova 2144/1
148 00 Praha 4
IČ 649 49 681, DIČ CZ64949681

Ochrana sítí
Technologický úsek

V případě doplňujících dotazů vždy uvádějte v „Předmětu“ e-mailu číslo jednací.



Příloha č. 1

Rekapitulace žádosti o vyjádření k existenci sítě elektronických komunikací

Číslo žádosti: **E28115/19**
Název stavby / akce: **Polní cesty C24, C48, C68 a C69 v k.ú. Božejovice**
Datum podání žádosti: **19.7.2019**
Důvod žádosti: **Stavební řízení**
Popis jiného důvodu žádosti:
Poznámka: **Jedná se o rekonstrukci stávajících polních cest na základě schváleného plánu společných zařízení komplexních pozemkových úprav v k.ú. Božejovic**

Žadatel

Firma / organizace: **AGROPROJEKT PSO s.r.o.**
IČ: **41601483**
DIČ:
Kontaktní osoba: **Daniel Tomana**
Adresa: **Slavičková 840/1b**
Město / obec: **Brno**
PSČ: **63800**
Stát:
E-mail: **daniel.tomana@agroprojektpso.cz**
Telefonní číslo: **+420775782176**

Stavebník

Firma / organizace: **Státní pozemkový úřad**
Kontaktní osoba: **Ing. David Mišík**
Adresa: **Husinecká 1024/11a**
Město / obec: **Praha**
PSČ: **13000**
Stát:
E-mail: **d.misik@spucr.cz**
Telefonní číslo: **+420724179204**

Stavba

Výška nad terénem (metry): **0 m**
Projektant:
Druh stavby: **Liniová stavba**
Hodnota projektu: **25 mil. Kč**
Měsíc zahájení stavby: **05/2020**
Měsíc ukončení stavby: **11/2020**

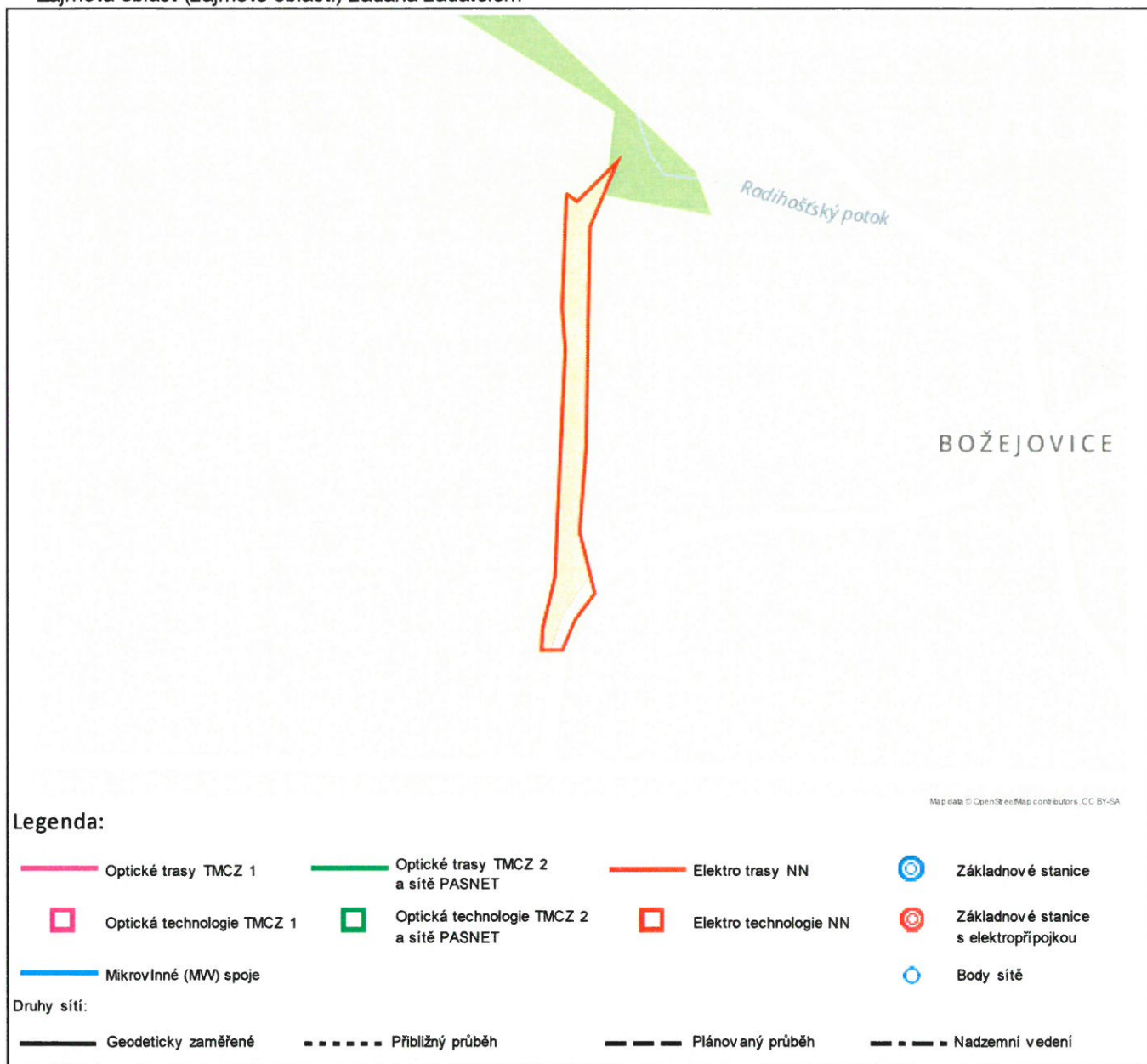
Odeslání stanoviska

E-mail: **daniel.tomana@agroprojektpso.cz**

Příloha č. 2

Situační plánek

Zájmová oblast (zájmové oblasti) zadaná žadatelem



Geometrie zájmové oblasti (zájmových oblastí) žádosti ve formátu WKT a souřadnicovém systému S-JTSK. Zkopírováním textu lze geometrii zobrazit v jakémkoli softwaru podporujícím formát WKT.

POLYGON((-747917.290855629 -1112489.75324201,-747927.746817964 -1112548.98357132,-747929.174527003 -1112570.90016849,-747951.065065049 -1112689.53603819,-747961.240509508 -1112715.14889006,-747963.325319365 -1112726.37987452,-747952.301603719 -1112727.85828868,-747943.636878582 -1112713.29066203,-747931.277055682 -1112700.40256432,-747934.595071861 -1112667.26942512,-747925.11409278 -1112623.12199031,-747914.605426025 -1112554.89676837,-747907.284495908 -1112508.54371372,-747887.968222531 -1112476.35497423,-747912.047496411 -1112494.58616385,-747917.290855629 -1112489.75324201))



PRO SPOLEČNÉ ZÁJITKY

Vyřizuje: Dundáček Petr

E-mail: petr.dundacek@t-mobile.cz

AGROPROJEKT PSO s.r.o.
Daniel Tomana
Slavičkova 840/1b
63800 Brno

Naše značka: E28117/19

V Praze dne: 19.7.2019

Vyjádření a stanovení podmínek pro udělení souhlasu s umístěním stavby v ochranném pásmu sítě technické infrastruktury (TI) společnosti T-Mobile Czech Republic a.s.

Vydané podle § 101 ZÁKONA Č. 127/2005 Sb., o elektronických komunikacích a o změně některých souvisejících zákonů (zákon o elektronických komunikacích – dále jen ZEK), ve znění pozdějších předpisů a §161 zákona č. 183/2006 Sb., o územním plánování a stavebním řádu (stavební zákon) či dle dalších příslušných právních předpisů

Věc: Polní cesty C24, C48, C68 a C69 v k.ú. Božejovice

Stupeň: Stavební řízení

Na základě předložených projektových podkladů dáváme **souhlasné stanovisko k vydání Územního souhlasu / rozhodnutí (Stavebního povolení) a následně souhlas s realizací stavby.**

Dle předložených dokladů nedojde ke kolizi s technickou infrastrukturou společnosti **T-Mobile Czech Republic a.s.**

Toto stanovisko má platnost 1 rok.

Vydané stanovisko nelze prodloužit. Po uplynutí platnosti zadejte žádost o nové stanovisko.

T-Mobile
T-Mobile Czech Republic a.s.
Tomáčkova 2144/1
148 00 Praha 4
IČ: 649 49 681, DIČ: CZ64949681

Ochrana sítí
Technologický úsek

V případě doplňujících dotazů vždy uvádějte v „Předmětu“ e-mailu číslo jednací.



Příloha č. 1

Rekapitulace žádosti o vyjádření k existenci sítě elektronických komunikací

Číslo žádosti: **E28117/19**
Název stavby /akce: **Polní cesty C24, C48, C68 a C69 v k.ú. Božejovice**
Datum podání žádosti: **19.7.2019**
Důvod žádosti: **Stavební řízení**
Popis jiného důvodu žádosti:
Poznámka: **Jedná se o rekonstrukci stávajících polních cest na základě schváleného plánu společných zařízení komplexních pozemkových úprav v k.ú. Božejovic**

Žadatel

Firma / organizace: **AGROPROJEKT PSO s.r.o.**
IČ: **41601483**
DIČ:
Kontaktní osoba: **Daniel Tomana**
Adresa: **Slavičkova 840/1b**
Město / obec: **Brno**
PSČ: **63800**
Stát:
E-mail: **daniel.tomana@agroprojektpso.cz**
Telefonní číslo: **+420775782176**

Stavebník

Firma / organizace: **Státní pozemkový úřad**
Kontaktní osoba: **Ing. David Mišík**
Adresa: **Husinecká 1024/11a**
Město / obec: **Praha**
PSČ: **13000**
Stát:
E-mail: **d.misik@spucr.cz**
Telefonní číslo: **+420724179204**

Stavba

Výška nad terénem (metry): **0 m**
Projektant:
Druh stavby: **Liniová stavba**
Hodnota projektu: **25 mil. Kč**
Měsíc zahájení stavby: **05/2020**
Měsíc ukončení stavby: **11/2020**

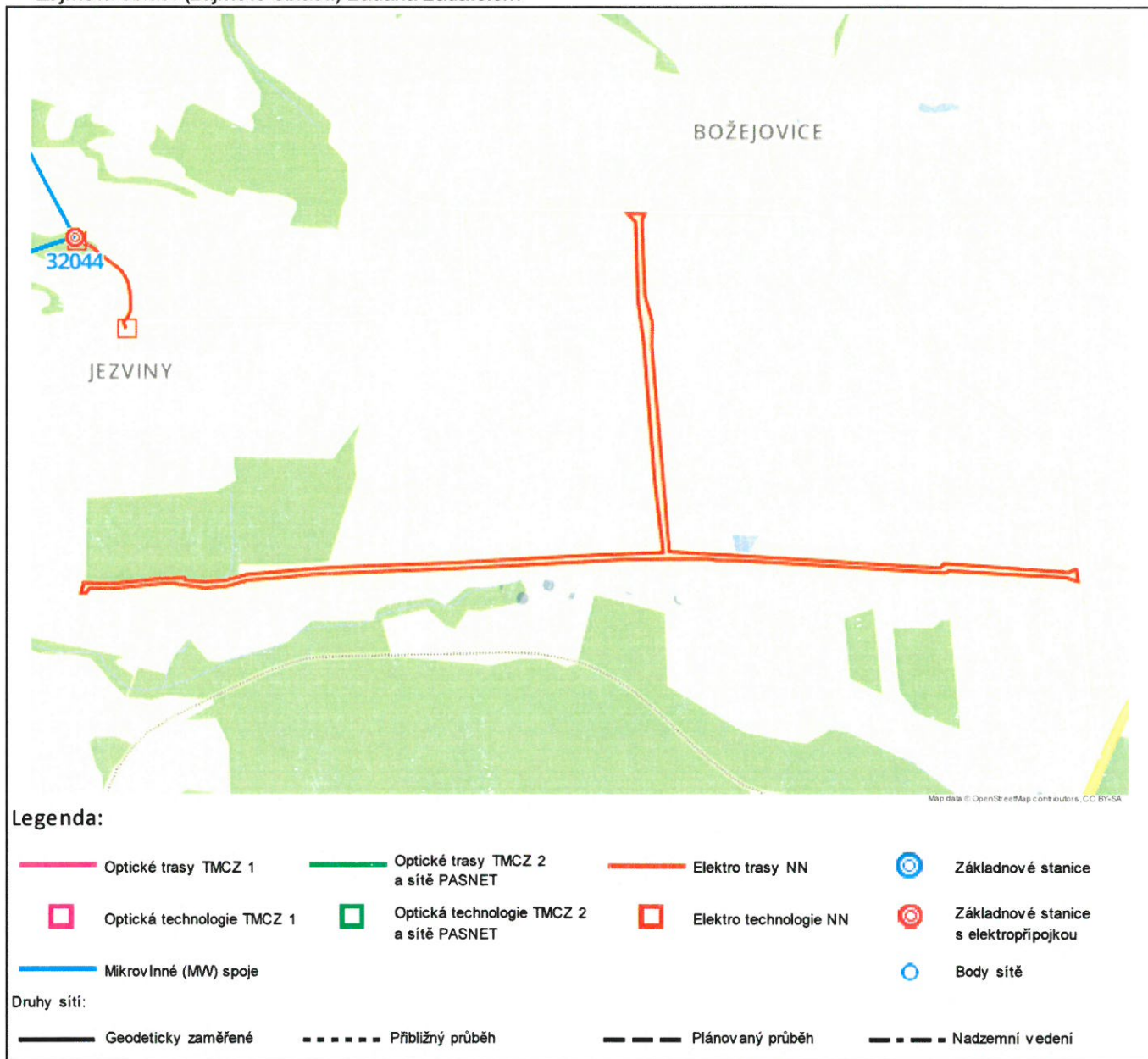
Odeslání stanoviska

E-mail: **daniel.tomana@agroprojektpso.cz**

Příloha č. 2

Situační plánek

Zájmová oblast (zájmové oblasti) zadaná žadatelem



Geometrie zájmové oblasti (zájmových oblastí) žádosti ve formátu WKT a souřadnicovém systému S-JTSK. Zkopírováním textu lze geometrii zobrazit v jakémkoli softwaru podporujícím formát WKT.

POLYGON((-747150.013022289 -1113668.89454961,-747167.466303898 -1113674.53456407,-747425.352043712 -1113621.29464449,-747434.897148013 -1113629.38446888,-747683.10244093 -1113579.99897195,-748004.518681626 -1113516.28393708,-747981.936155628 -1113077.07575643,-747973.638063042 -1113024.29593981,-747981.196329518 -1112968.7119488,-747972.101516021 -1112868.31771811,-747965.102050133 -1112805.93255923,-747957.33835494 -1112794.50090976,-747994.795872824 -1112789.00152099,-747980.303076126 -1112808.79917658,-747998.117440374 -1112976.81452697,-747997.74684293 -1113062.58238059,-748014.734538175 -1113358.02299147,-748017.894977822 -1113516.26442017,-748143.696715972 -1113504.12197942,-748433.721368907 -1113480.07498971,-748457.244364807 -1113478.42171008,-748623.731791345 -1113462.13350998,-748751.367166186 -1113450.80695228,-748903.975400036 -1113443.13638702,-748949.858443388 -1113449.96665774,-748996.492838784 -1113446.51616486,-749033.886910043 -1113438.65486102,-749036.127577557 -1113432.08489796,-749083.978954672 -1113427.48834741,-749183.413754524 -1113424.04585506,-749226.518006969 -1113417.74964447,-749251.651779555 -1113413.52356528,-749260.764850125 -1113434.19611163,-749249.423923467 -1113435.94550747,-749240.926716621 -1113426.93196237,-749183.127205625



PRO SPOLEČNÉ ZÁŽITKY

-1113434.84986231,-749068.725415065 -1113439.3636253,-748995.470885309 -1113460.55236817,-748947.443595406
-1113462.43207494,-748901.779428745 -1113455.76749139,-748829.012099496 -1113460.44662903,-748766.245671312
-1113462.18986254,-748417.42085449 -1113494.86413433,-748110.745464037 -1113519.98914352,-748008.315927684
-1113531.65013391,-747925.442102017 -1113542.78785343,-747907.007158725 -1113548.6358972,-747861.204419667
-1113555.29037193,-747655.765121659 -1113595.90282661,-747425.538959134 -1113641.85156456,-747417.420891007
-1113638.45951507,-747175.667056454 -1113684.79823148,-747150.013883656 -1113696.71812929,-747150.013022289
-1113668.89454961))



AGROPROJEKT PSO s.r.o.
Daniel Tomana
Slavičкова 840/1b
638 00 Brno

V Praze, 19.7.2019

Naše zn.: **190719-1008128021**

Věc: vyjádření k žádosti k akci **"Polní cesty C24, C48, C68 a C69 v k.ú. Božejovice"**

Sdělujeme Vám, že společnost Vodafone Czech Republic a.s., se sídlem Praha 5, náměstí Junkových 2, IČ: 25788001, zapsaná dne 13.8. 1999 v obchodním rejstříku vedeném Městským soudem v Praze pod spisovou značkou B.6064 na základě předložené dokumentace ze dne **19.7.2019**

souhlasí s realizací projektu.

Ve vámi zadaném zájmovém území a v uvedené výšce (výška stavby: 0 m, výška jeřábu: 0 m) se nenachází žádné podzemní ani nadzemní vedení naší společnosti.

Platnost vyjádření je **1 rok** od data vydání.

S pozdravem

v.z. Nora Hlásenská
Vodafone Czech Republic a.s.
Technická 23
616 00 Brno


Vodafone Czech Republic a.s.
náměstí Junkových 2, 155 00 Praha 5
IČO: 25788001, DIČ: CZ25788001
tel.: 775 971 111, fax: 775 971 192
-60

Tel.: 775 012 847
E-mail: east@vodafone.cz

Seznam příloh/přiložených souborů:
Zadost_190719-1008128021.pdf



Žádost o vyjádření k existenci sítí č. 190719-1008128021

Identifikační údaje žadatele / stavebníka

Typ: Právnícká osoba
IČO: 01312774
Firma: Státní pozemkový úřad
Titul: Ing.
Jméno: David
Příjmení: Mišík
Telefon: +420 724 179 204
E-mail: d.misik@spucr.cz

Adresa sídla/bydliště

Ulice: Husinecká
Č.p. (č.ev.) / č.o.: 1024 / 11a
Obec: Praha - Žižkov
PSČ: 13000

Identifikační údaje zástupce žadatele /stavebníka

Typ: Právnícká osoba
IČO: 41601483
Firma: AGROPROJEKT PSO s.r.o.
Jméno: Daniel
Příjmení: Tomana
Telefon: +420 775 782 176
E-mail: daniel.tomana@agroprojektpso.cz

Adresa sídla/bydliště

Ulice: Slavíčková
Č.p. (č.ev.) / č.o.: 840 / 1b
Obec: Brno
PSČ: 63800

Důvod žádosti o vyjádření

Název stavby: Polní cesty C24, C48, C68 a C69 v k.ú. Božejovice
Typ stavby: Ostatní
Stupeň žádosti: DSP nebo DOS (Dokumentace pro stavební povolení/ohlášení stavby)
Popis stavby / doplňující informace: Jedná se o rekonstrukci stávajících polních cest na základě schváleného plánu společných zařízení komplexních pozemkových úprav v k.ú. Božejovic
Podzemní stavba a zpevněná plocha: Ano
Výška stavby: 0 m
Výška jeřábu: 0 m
Seznam příloh: Božejovice_Situace detailní.pdf
Božejovice_Situace širších vztahů.pdf
Božejovice_žádost.pdf

Zájmové území

Kresba 1:



Dotčené KÚ: Božejovice (608793)

Kresba 2:



Dotčené KÚ:

Božejovice (608793)

Kresba 3:



Dotčené KÚ:

Božejovice (608793)
Božetice (608840)

Datum: 19.7.2019

Zadáno: <https://www.zadostovyjadreni.cz/vodafone/>

Informace podle zákona č. 127/2005 Sb., o elektronických komunikacích, č. 101/2000 Sb., o ochraně osobních údajů a o změně některých zákonů a dalšími souvisejícími právními předpisy.

Společnost Position s.r.o., se sídlem Londýnská 665/45, 120 00 Praha 2, IČ 26422816, zapsaná v obchodním rejstříku vedeném Městským soudem v Praze, oddíl C, vložka 81053 („Position“) a společnost Vodafone Czech Republic s., se sídlem nám. Junkových 2808/2, 155 00 Praha 5, IČ 25788001, zapsaná v obchodním rejstříku vedeném Městským soudem v Praze, oddíl B, vložka 6064 („Vodafone“) Vás tímto informují, že shromážděné osobní údaje v rozsahu Vaše jméno, příjmení, bydliště, e-mailová adresa a telefonní číslo bude Position a Vodafone zpracovávat za účelem jejich použití při realizaci povinností v souvislosti se žádostí o stanovisko nebo vyjádření pro řízení podle zákona č. 183/2006 Sb., o územním plánování a stavebním řádu (stavební zákon), a to automatizovaným způsobem nebo v tištěné podobě s tím, že Vaše osobní údaje nebudou zpřístupněny jiným osobám. Vaše osobní údaje poskytnete dobrovolně.

Dále Vás informujeme o Vašem právu žádat o vysvětlení popř. o odstranění nežádoucího stavu, především domníváte-li se, že jsou Vaše osobní údaje zpracovávány v rozporu s ochranou Vašeho soukromého a osobního života nebo v rozporu se zákonem.

